



SYD ÖST LEDEN

CYKELLED MELLAN
VÄXJÖ OCH SIMRISHAMN • 27 MIL

VÄXJÖ • TINGSRYD • KARLSHAMN
OLOFSTRÖM • SÖLVESBORG
BROMÖLLA • KRISTIANSTAD
BRÖSARP • SIMRISHAMN

SYDOSTLEDEN

Välkommen ut på Sydostleden, den 27 mil långa cykelleden mellan Växjö och Simrishamn!

Under turen får du bekanta dig med skogen och sjöarna i Kronoberg, kusten och havet i Blekinge och Skånes slätter och sandstränder. Du cyklar genom skogar, odlingslandskap, byar och städer.

Sydostleden är en lättillgänglig och trafiksäker cykelled som är fylld av kultur och naturupplevelser. Den består till stor del av bilfria cykelvägar. Långa sträckor är asfalterade och hela leden är markerad med rödsvarta skyltar. Följ dem så kommer du rätt.

Starta i Växjö, i Simrishamn eller var som helst längs Sydostleden. Cykla hela leden på en gång eller ta en etapp i taget. Gör avstickare till lokala cykelleder. Valet är ditt!


Några av Sydostledens delsträckor fanns sedan tidigare och har nu knutits samman med nybyggda cykelbanor till en sammanhängande led. I Sverige är Sydostleden godkänd som landets andra nationella cykelled. Det innebär att den uppfyller Trafikverkets kriterier.



Däcken pumpade? Hjälmen på? Nu kör vi!



INNEHÅLL

Allmän naturbeskrivning	4
Höjdskillnader	6
Trails of southern Sweden	7
Sydostleden i bilder	8
Teckenförklaring	10
Kartöversikt	11
Växjö med tätortskarta	12 – 13
Växjö – Ingelstad med karta över sträcka	14 – 15
Ingelstad – Väckelsång – Kvarnamåla med karta över sträcka	16 – 17
Kvarnamåla – Tingsryd – Urshult med karta över sträcka	18 – 19
Tingsryd med tätortskarta	20 – 21
Urshult – Fridafors med karta över sträcka	22 – 23
Fridafors – Åkeholm med karta över sträcka	24 – 25
Åkeholm – Karlshamn med karta över sträcka	26 – 27
Karlshamn med tätortskarta	28 – 29
Karlshamn – Asarum – Mörrum med karta över sträcka	30 – 31
Mörrum – Norje med karta över sträcka	32 – 33
Norje – Sölvesborg – Valje (Bromölla) med karta över sträcka	34 – 35
Sölvesborg med tätortskarta	36 – 37
Valje – Smugglarrundan – Fjälkinge med karta över sträcka	38 – 39
Banvallsleden till Olofström med detaljkarta	40 – 41
Bromölla/Smugglarrundan med detaljkarta	42 – 43
Fjälkinge – Kristianstad – Viby med karta över sträcka	44 – 45
Kristianstad med tätortskarta	46 – 47
Viby – Södra Äspet i Åhus med karta över sträcka	48 – 49
Åhus med tätortskarta	50 – 51
Södra Äspet i Åhus – Rigeleje med karta över sträcka	52 – 53
Rigeleje – Maglehem – Brösarp med karta över sträcka	54 – 55
Brösarp med tätortskarta	56 – 57
Brösarp – Andrarum – Vitaby med karta över sträcka	58 – 59
Vitaby – Kivik med karta över sträcka	60 – 61
Kivik – Simrishamn med karta över sträcka	62 – 63
Simrishamn med tätortskarta	64 – 65
Pilgrim på två hjul	66
Turistinformation	67





SYDOSTLEDEN – ALLMÄN NATURBESKRIVNING

270 km nationell turismcykelled i södra Sverige genom naturrik miljö!

Sydostledens sträckning genom de tre regionerna Småland, Blekinge och Skåne har en omväxlande natur att erbjuda dig. I norr är det skog, sjöar och ångar som dominerar landskapet. Här är det gott om utrymme för var och en att finna lugn och ro och säkert är det en miljö som attraherar besökare från Europas mer tätbefolkade områden.

Genom övergången till ett mer öppet landskap cyklar du nära Mörrumsåns strömmande vatten. Längre söderut är havet aldrig långt borta. Blekinges skärgård är omgiven av klippor och öar och i de östra delarna och Skåne cyklar du nära sandstränder och öppet hav.

Kristianstadsslättens öppna jordbrukslandskap övergår i de södra delarna, på Österlen, i ett mer böljande och backigt odlingslandskap.

Naturens omväxling upplever du som cyklist efterhand som du rullar fram längs Sydostleden. Följande områden och besöksmål kan dock förstärka din upplevelse:

1. Destination Åsnen, en insjö söder om Växjö som med en unik insjöskärgård inom några år blir Sveriges nästa nationalpark.

www.visitasnen.se

Fotograf Sofia Enerot.

2. Kronolaxfisket i Mörrum med Laxens Hus som lockar fiskare från hela världen till lax- och öringfiske i Mörrumsåns strömmande vatten.

www.morrum.com

Fotograf Tommy Gustavsson.

3. Biosfärområdet Blekinge Arkipelag med klippor och många öar. Sydostleden möter Blekinge Arkipelag i Karlshamn.

www.blekingearkipelag.se

Fotograf Tommy Gustavsson.

4. Biosfärområdet Kristianstads Vattenrike med många sevärd besöksplatser. Vattenrikets portal är Naturum i centrala Kristianstad.

www.kristianstadvattenrike.se

Fotograf Tommy Gustavsson.

5. Stenshuvuds nationalpark. Kustberg med ädellövskogar och vackra stränder som förenas i det storslagna landskapet på skånska Österlen. www.stenshuvud.se

Fotograf Line Persson.



ÄR DET STORA HÖJDSKILLNADER LÄNGS SYDOSTLEDEN?

Nej, Sydostleden är ganska lätttrampad för de flesta. Men allt är ju relativt och om vi jämför Sverige med Nederländerna så är sträckningen mer kuperad och varierad i höjd, speciellt i de södra delarna, där det finns några partier som har stigning kring 50-75 m.

Vi gör ett försök att beskriva leden från norr till söder:

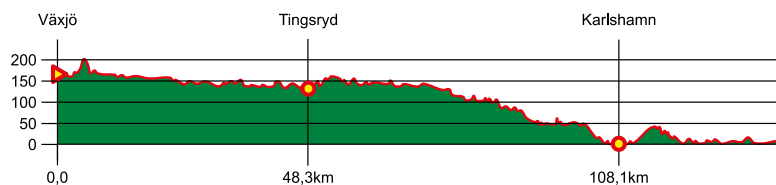
Sydostledens högsta punkt, drygt 200 m ö h, är vid vattentornet (Ekotemplet) i södra delen av Växjö (sid 14). Därefter går det sakta men säkert utför. Höjdskillnaden per km, 200 m höjd på ca 100 km, är dock liten och därför är höjdskillnaden till Karlshamn (sid 28) och havet knappast märkbar. Varken från norr till söder eller tvärtom.

Sträckan från Karlshamn via Sölvesborg (sid 36), Kristianstad (sid 46), Åhus (sid 50) och söderut till Juleboda (sid 53) är det nästintill havsnivå och utan några större skillnader i höjd. I Kristianstad passerar cykelleden Sveriges lägsta markpunkt 2,41 m u h.

Mellan Juleboda och Maglehem (sid 54) är det ca 40 m höjdskillnad, vilket från norr till söder kan upplevas som mer jobbigt.

På vägen Vitaby – Kivik (sid 60) toppar höjden på ca 120 m ö h, vilket innebär att om man kommer från Kivik, nära havet och cyklar mot Vitaby så är "toppen" mer jobbig att passera.

Söder om Kivik går cykelturen på en platå ca 90 m ö h, vilket innebär upp- och nedförsbacke både från norr och söder eftersom start/målpunkt Simrishamn (sid 64) är nära havsnivå.



Sjön Tiken i Tingsryd. Fotograf Tommy Gustavsson.

TRAILS OF SOUTHERN SWEDEN

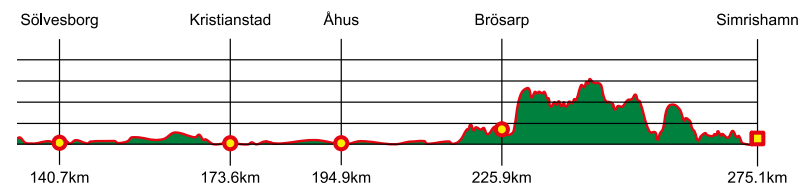
En digital plattform för information och planering för din cykeltur.

Sydostleden har tillsammans med Kattegattleden, Hallandsleden, Skåneleden och Tourism in Skåne utvecklat en gemensam digital plattform för leder i södra Sverige. På Trails of southern Sweden kan du få information och inspiration om dessa leder.

Den digitala plattformen är ett smart planeringsverktyg med innehållande kartfunktioner för att förbereda din cykeltur på Sydostleden efter dina önskemål. Du kan utforska boendemöjligheter, var du kan äta och fika, trevliga rastplatser, offentliga toaletter m.m. Allt för att underlätta din cykeltur.

Trails of southern Sweden finns även som app för Android och iOS

www.trailsofsouthernsweden.com



VÄXJÖ

1



1

TINGSRYD

2



Fotograf Tommy Gustavsson

2

KARLSHAMN

3



3

Fotograf Tommy Gustavsson

OLOFSTRÖM

4



4

Fotograf Tommy Gustavsson

SÖLVESBORG

5



5

Fotograf Tommy Gustavsson

KRISTIANSTAD

7



Foto White Arkitektur

BROMÖLLA

6



8

BRÖSARP

7

8

SIMRISHAMN

9



Fotograf Region Skåne/Carolina Romare

9



TECKENFÖRKLARING

- Bilfri, asfalterad
- Bilfri, ej asfalterad
- - - Blandtrafik, asfalterad
- - - Blandtrafik, ej asfalterad
- • • Bilfri, asfalt (Banvallsleden till Olofström–Bromölla/Smugglarrundan)
- • • Bilfri, ej asfalt (Banvallsleden till Olofström–Bromölla/Smugglarrundan)
- ① Sevärldhet
- Utbredning tätortskarta

- | | | | |
|---|-----------------|---|----------------------|
|  | Apotek |  | Restaurang |
|  | Badplats |  | Naturreservat |
|  | Bankomat |  | Polis |
|  | Bed&Breakfast |  | Rastplats |
|  | Busstation |  | Vårdcentral |
|  | Café |  | Stugor |
|  | Camping |  | Systembolag |
|  | Cykelservice |  | Toalett |
|  | Cykelpump |  | Turistinformation |
|  | Cykeluthyrning |  | Utsiktsplats |
|  | Hotell |  | Vandrarhem |
|  | Järnvägsstation |  | Iakttta försiktighet |
|  | Livsmedel | | |

Kartproduktion: Kartprojekt AB, Mörrum
Grundkartor: Lantmäteriet





Växjö domkyrka. Fotograf Mats Samuelsson.

VÄXJÖ




I Växjö, Sydostledens nordligaste plats, sticker **domkyrkans** torn upp som två utropstecken. Växjö är en stad som överraskar. Här finns allt från puls, shopping och nöjesliv till mysiga gränder, kullerstenar och röda stugor. Växjö fick stadsrättigheter 1342 och har i dag runt 90 000 invånare.

När Carl von Linné gick i skolan i Växjö kallades han "lille botanicus". Blomsterkungen Linné skulle säkert gillat det nutida Växjös ambition att bli Europas grönaste stad. Natur och parker, bl a **Linnéparken**, sätter sin prägel på stadsbilden. I **Kulturparken** ligger **Sveriges glasmuseum** och **Utvandrarnas hus**, för de unga finns en **skate- och parkourpark** mitt i city.

Matstaden Växjö har flera White Guide-prisade och KRAV-certifierade restauranger. **PM & Vänner** fick en stjärna i Guide Michelin 2016. Av råvaror från ängarna, skogarna och sjöarna i trakten skapas rätter som smakar Småland.

Missa inte

- Domkyrkan från 1100-talet med domkyrkocentrum www.svenskakyrkanivaxjo.se. ①
- Kultur- och museiparken med Sveriges glasmuseum och Utvandrarnas Hus www.kulturparkensmaland.se. ②
- Cykla Växjö runt ca 45 km – stadsnära kultur och naturupplevelse i Europas grönaste stad. www.vaxjo.se.

 Evenemang, sevärt, service, boende m m
www.vaxjoco.se





Vattentornet i Växjö. Fotograf Hanna Lindmark.

VÄXJÖ–INGELSTAD


Sydostledens start/mål i Växjö är resecentrum. Ledens rödvita skyltar lotsar dig mellan Växjösjön och sjön Trummen, genom Linnéuniversitetets campus.

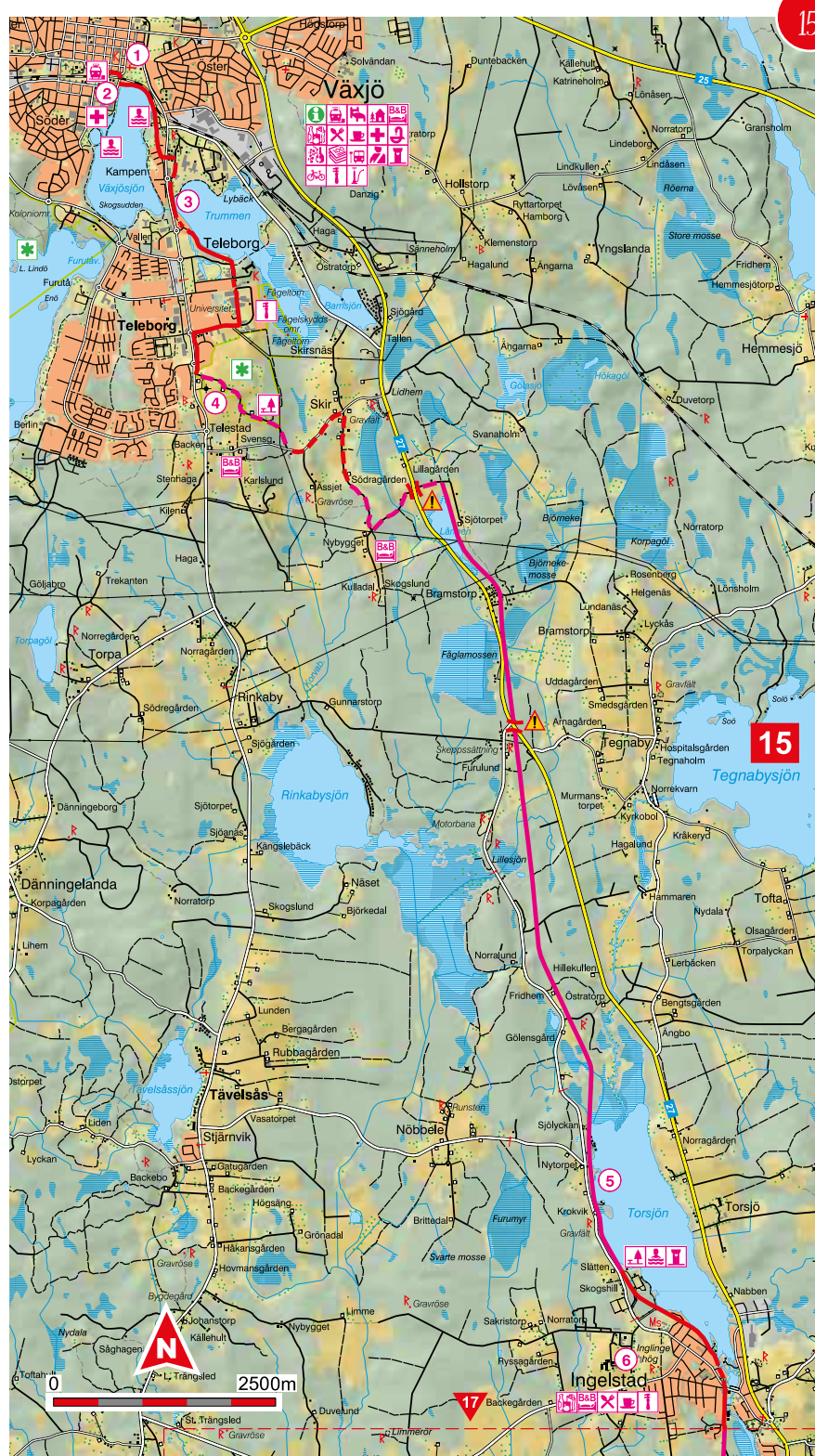
Linnéträdgården, designad av Ulf Nordfjell, har fått guldmedalj vid Chelsea Flower Show. Här ligger också **Teleborgs slott** som med sina torn och spiror liknar en medeltida sago-borg. Slottet byggdes kring sekelskiftet 1900 av en greve som kärleksgåva till hans unga hustru. När du befinner dig vid **Ekotemplet**, Växjös vattentorn, har du nått Sydostledens högsta punkt 203 meter över havet. Stå under vattentornets valv, säg ett ord eller klappa i händerna och du får uppleva ett märkligt ekofenomen.

Mellan de större samhällena cyklar du genom småländsk trollskog. Bland träd och mossor växer blåbär, lingon och svamp, och kanske får du se älg och rådjur.

Missa inte

- Linnéträdgården vid sjön Trummen i Växjö. www.vaxjo.se. ③
- Hör en knappnål falla i Ekotemplet Växjö vattentorn på Sydostledens högsta punkt 203 m ö h. ④
- Naturskön sträckning med badplats i Torsjön norr om Ingelstad. ⑤
- Inglinge Hög som ingår i gravfält från järnåldern. ⑥

 Evenemang, sevärt, service, boende m m
www.vaxjoco.se





Inglinge Hög. Fotograf Mats Samuelsson.

INGELSTAD-VÄCKELSÅNG-KVARNAMÅLA

Flera av Sydostledens sträckor går på gamla banvallar. Järnvägarna är nedlagda sedan länge men stationshus, banvaktarstugor och broar finns kvar som minnen från järnvägsepoken. Ingelstad och Kvarnamåla var två av stationssamhällena utmed smalspåriga Växjö-Tingsryds Järnväg som öppnades 1897.

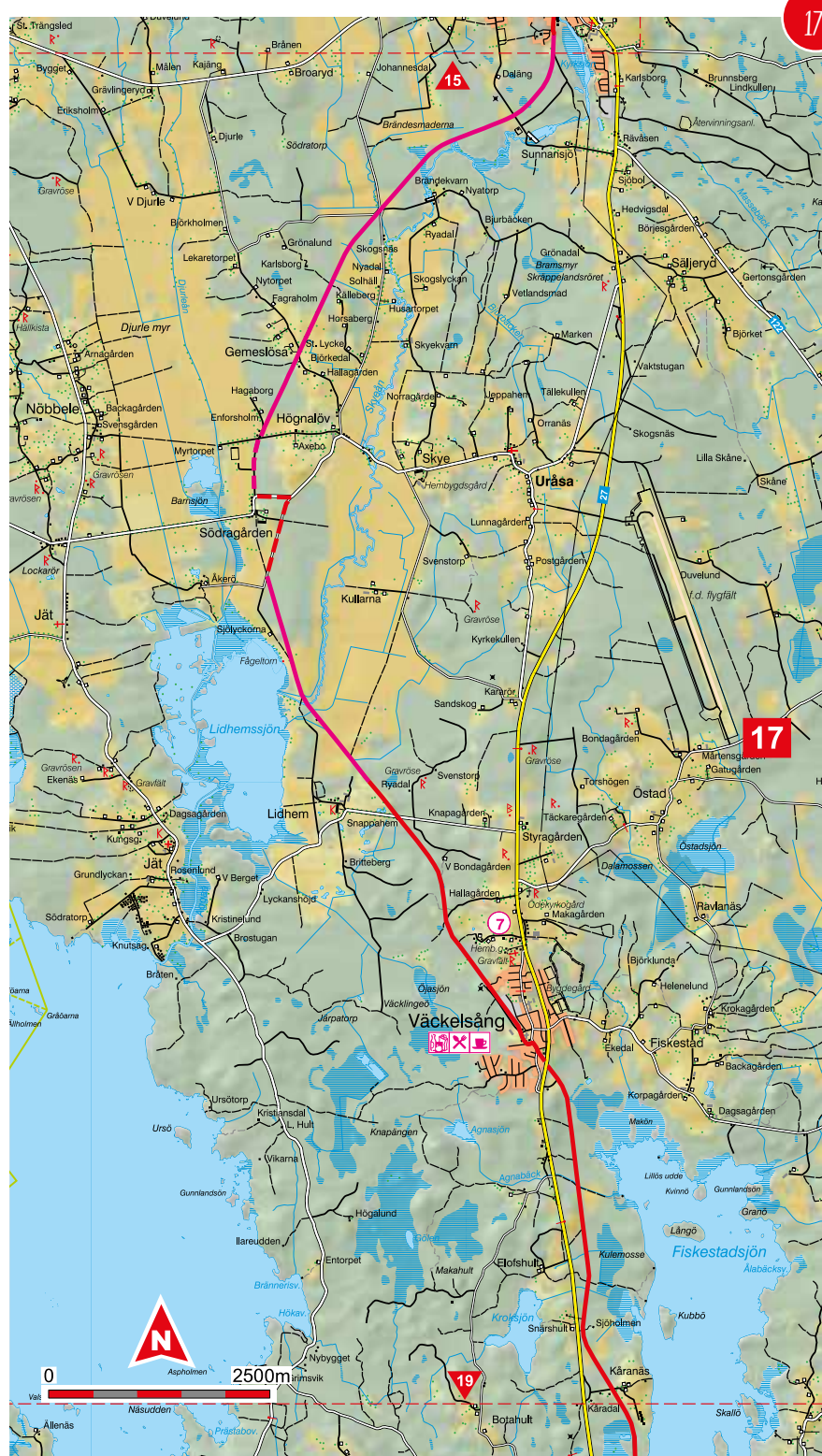
Dags för ett stopp? I Ingelstad följer leden **Torsjöns strand** och det är bara att kliva av cykeln och hoppa i vid någon av sjöns badplatser. **Solvikens pensionat**, med glasveranda, medaljongtapeter och antika möbler, är som hämtat ur en 30-talsfilm.

Första, andra, tredje, såld! Det finns fortfarande auktionskamare som har traditionella slagauktioner. I Kvarnamåla, strax söder om den trivsamma orten Väckelsång, hålls **auktion** på söndagar i stort sett varje vecka året om. Att frakta en kristallkrona på cykel är kanske svårt, men varmkorv med bröd blir bra färdkost.

Missa inte

- Kyrkan och hembygdsgården i Väckelsång www.vackelsang.se ⑦
- Kvarnamåla stationssamhälle på f d järnvägen Växjö-Tingsryd-Bredåkra järnvägar. www.cyklabanvall.nu.

 Evenemang, sevärt, service, boende m m
www.ingelstadkronoberg.se





Urshult hotell. Fotograf Urshult hotell.

KVARNAMÅLA–TINGSRYD–URSHULT

Insjöarna ligger tätt i denna del av Kronobergs län. Bara i Tingsryds kommun finns över 200 sjöar och vattendrag. Mellan Väckelsång-Tingsryd ser du **Fiskestadssjön**, **Hyllen** och **Ygden**. I Urshult kommer du till södra spetsen av **Åsnen**, länets största insjö. Åsnens skärgård lockar med **fiske**, **paddling** och **fågelskådning**. Men en paus på en brygga, med fötterna i vattnet, kan vara nog för att ge trötta cyklister ny energi.

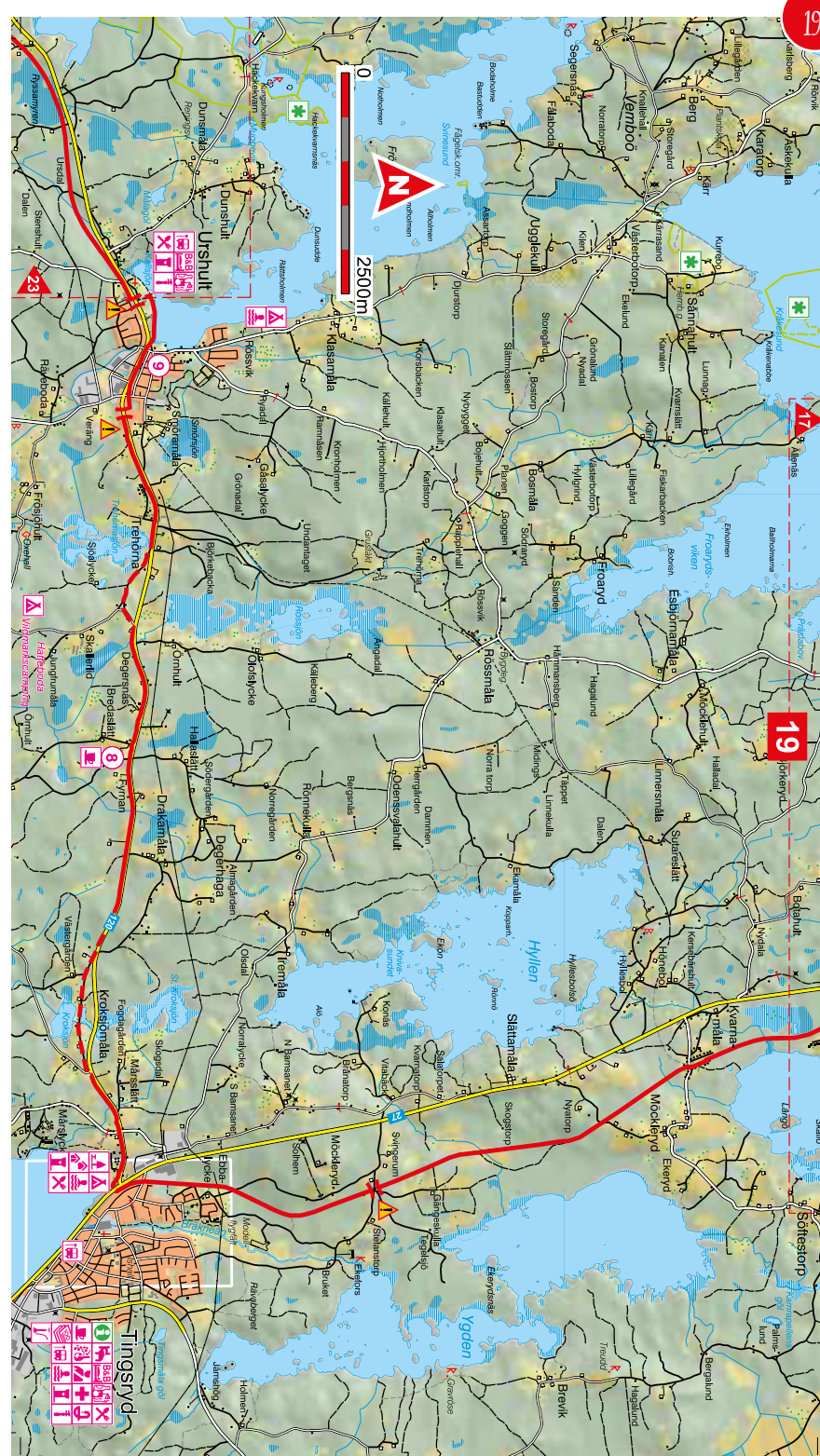
Runt Urshult skapar **fruktträden** på ängar och längs stenmurar och vägar en alldeles särskild atmosfär, inte minst under vårens blomningstid. Ängsfruktodlingar har funnits här i hundratals år och är unika för bygden.

Urshultsbagarn är ett varumärke som stått sig sedan 1903 och hantverk samsas nu med modern teknik under samma tak. Bageriet har också en butik. Ekologisk fröfralla eller choklad-wienerbröd? Ta båda, kalorierna bränner du på nästa etapp.

Missa inte

- Många möjligheter att upptäcka området längs olika cykelleder/turer www.visittingsryd.se.
- Bredaslått hemslöjd & loppis. ⑧
- Urshult vid sjön Åsnens strand som en viktig del av www.visitasnen.se.
- Anrika och charmiga Urshult hotell, Bed & breakfast som är en speciell sevärdhet. ⑨

 Evenemang, sevärt, service, boende m m
www.visittingsryd.se





Fotograf Alexander Mahmoud.

TINGSRYD

Tingsryd är centralort i ett område med en stark tradition kring hästsport. Här finns uppfödare och utövare verk-samma inom ett flertal discipliner inom hästsporten. Här finns också Tingsryds Häst & sportanläggning med norra Europas enda milebana för trav.

På Storgatan, mitt inne i Tingsryd, hittar du ett **varuhus** på 5 000 kvadratmeter. Börjes är ett lokalt, familjeägt företag som startade i blygsam skala 1944. I en egen butik finns **Börjes Hästsport**, som verkligen är något i hästvåg, och som även har filialer i Stockholm, Göteborg och Malmö. Ett annat anrikt Tingsryds-företag är **Orthex Sweden** (fd Hammarplast) som säljer färg-glad bruksplast för hem och trädgård i sin sommarbutik.

Tingsryd Resort är en semesteranläggning vid sjön Tikens norra strand. Många förknippar Tingsryd med ishockey och **Tingsryds AIF** spelar i Hockeyallsvenskan.

Missa inte

- Bad och aktiviteter vid Mårdslyckesand och Tingsryd Resort. 10
- Fika på välkända Hyllan i varuhuset Börjes. 11

i Evenemang, sevärt, service, boende m m
www.visittingsryd.se





Blidingsholm. Fotograf Kent Svensson.

URSHULT-FRIDAFORS

Stanna en stund och beundra en av Smålands längsta och vackraste stenbroar i **Blidingsholm**, där Sydostleden korsar Mörrumsån. Bron, som är 70 meter lång och har åtta valv, byggdes i början av 1800-talet och var i trafik till in på 50-talet.

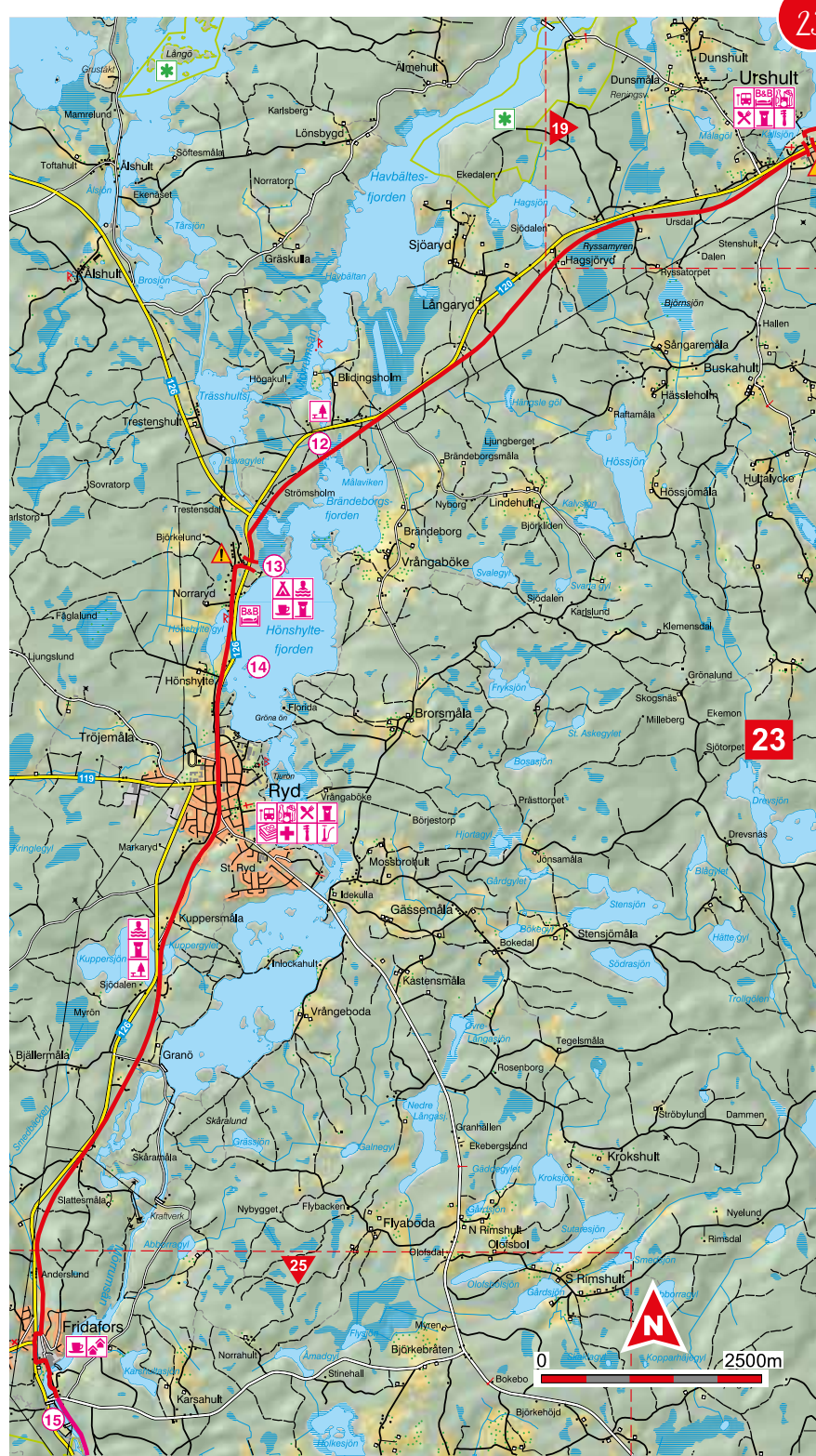
Från sjön **Åsnen** rinner Mörrumsån ner mot Fridafors, Svängsta och Mörrum innan den mynnar ut i Pukaviksbukten väster om Karlshamn. Åns forsar och fall användes förr i tiden som kraftkälla till kvarnar, sågar och industrier. Längs ån kan man se **ruiner** och **övergivna byggnader**, men också gamla anläggningar som får leva vidare med nya verksamheter. Fridafors hade **pappersbruk** i över hundra år, fram till 1999. Bruket var specialiserat på papper till förpackningar.

Hela sträckan mellan Norraryd och Karlshamn cyklar du på en banvall som tillhört Karlshamn-Vislanda Järnväg.

Missa inte

- Broarna över Mörrumsån i Blidingsholm. Här möter också kanotleden Väreleden. ¹²
- Vattenaktiviteter vid Norraryds camping. ¹³
- I Hönshyltefjorden ser du stenen som målats som en haj och som är en symbol för Ryd. ¹⁴

 Evenemang, sevärt, service, boende m m
www.visittingsryd.se





Ebbamåla Bruk. Foto Olofström Kommun.

FRIDAFORS-ÅKEHOLM

Lansgränsen mellan Kronoberg och Blekinge, söder om Fridafors, var riksgrens mellan Sverige och Danmark till 1658. Hovmansbygd har ett bevarat industrilandskap med fabriksbyggnader, järnvägsbank, dammar och kanaler. Här har bland annat funnits träullsfabrik, lokomobilstall och en fabrik som tillverkade det svarta färgpigmentet kimrök.

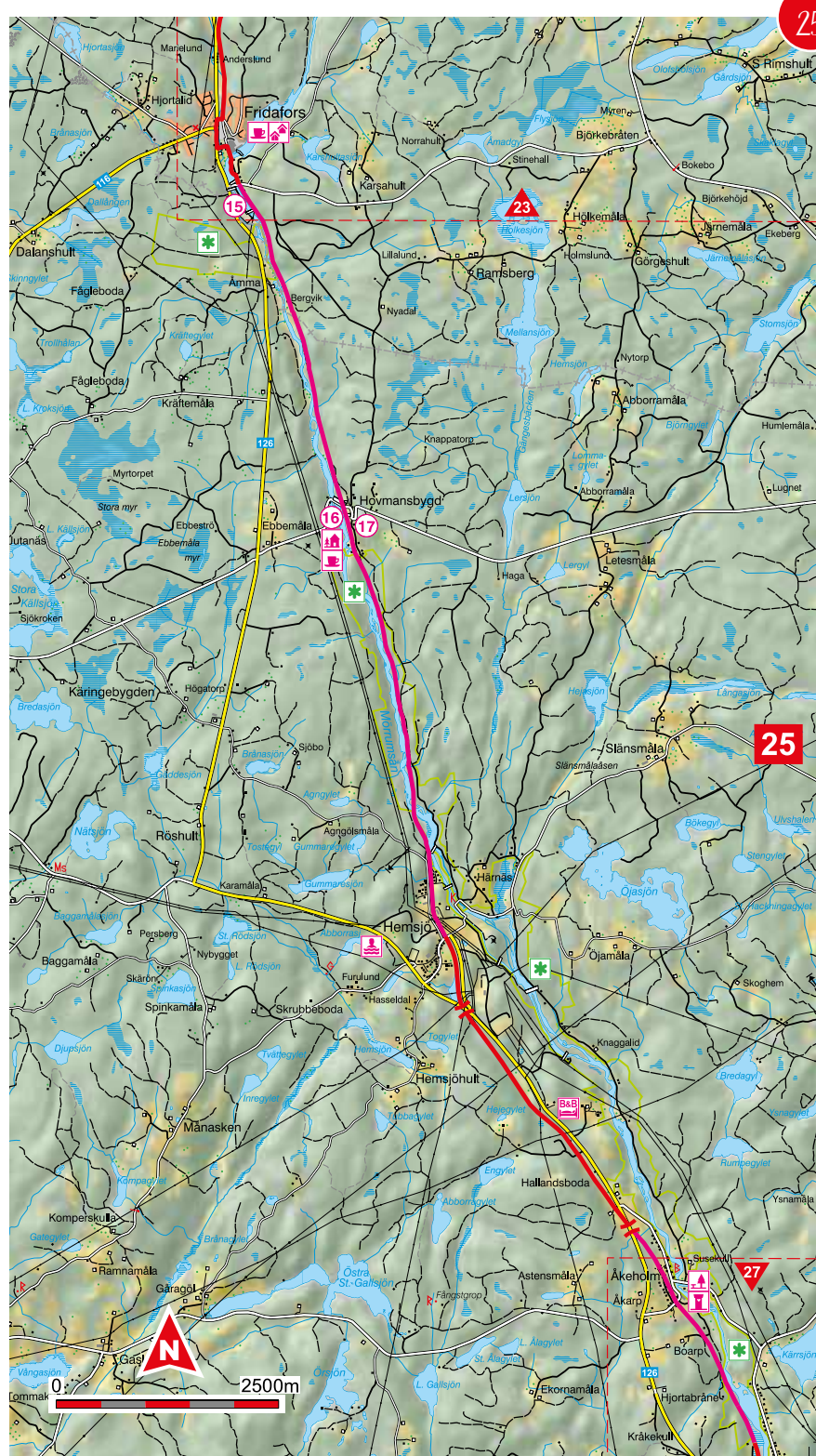
På andra sidan ån ser du **Ebbamåla Bruk**, som ligger i Olofströms kommun. Bron leder över till bruket. Ebbamåla Bruk med verkstäder, vattenkraftverk, arbetarkasern och ingenjörsvilla, är en intakt industrimiljö från perioden 1850-1950. Det är förmodligen den bäst bevarade verkstadsindustrin i Europa, ett levande industriminne och ett besöksmål.

Mellan Hovmansbygd och Hemsjö cyklar du genom Käringahejans naturreservat, en vildmark med branta sluttningar ner mot Mörrumsån.

Missa inte

- Fridafors Fritidscenter som en gränspostering mellan Småland och Blekinge. ¹⁵
- Ebbamåla Bruk. Ett av Europas bäst bevarade verkstadsindustrier från den industriella revolutionen. Idag en komplett besöksanläggning. www.ebbamalabruk.se. ¹⁶
- Se den välbevarade stationsmiljön i Hovmansbygd längs f d järnvägen Karlshamn-Vislanda-Bolmen. www.kvbj.se. ¹⁷

 Evenemang, sevärt, service, boende m m
www.visitolofstrom.se





Blekinge Exotiska Värld. Foto Blekinge Exotiska Värld.

ÅKEHOLM–KARLSHAMN

Den stora tegelbyggnaden du ser alldeles intill ån i Åkeholm var en **textilfabrik** som gav arbete åt många kvinnor i trakten. Fiskeintresserad? Då får du inte missa **Abu-museet** i Svängsta. Här berättas historien om AB Urfabriken som slutade tillverka klockor och taxametrar för att i stället satsa på fiskeredskap.

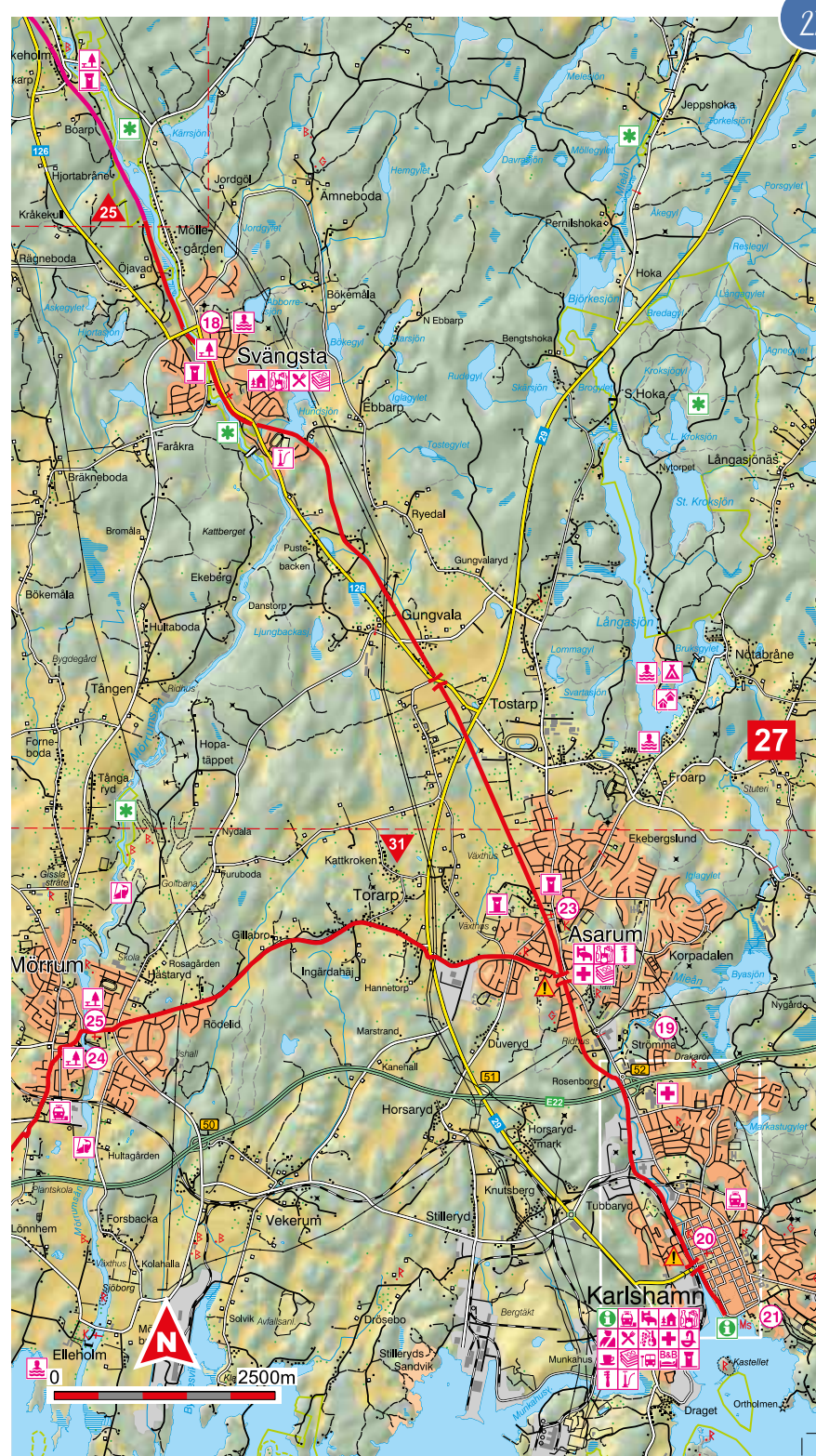
Den första spinnrullen, **Record**, blev ett lyckokast och Abu:s lilla röda finmekaniska underverk **Ambassadeur 5000** slog sportfiskevärlden med häpnad när den lanserades 1952. Vid Svängsta skiftar landskapet karaktär från skogsbygd till mellanbygd. Kustbygden är nedersta trappsteget i Blekinge.

I Strömma, nära Karlshamn, ligger **Kreativum Science Center** med kluriga experimentstationer och **Megadome-biograf**. Det är ett hus för nyfikna i alla åldrar. Intill finns **Blekinge Exotiska Värld** med olika djur.

Missa inte

- Njut av närheten till Mörrumsån med strömmande vatten och naturupplevelse.
- Gör ett stopp i industrihistoriskt intressanta Svängsta, med bl a Abu-museet www.svangstainfo.com. (18)
- Vid infarten till Karlshamn kan hela familjen uppleva både Kreativum Science Center och Blekinge Exotiska Värld. (19)

 Evenemang, sevärt, service, boende m m
www.visitkarlshamn.se





Karlshamn. Foto Karlshamns kommun.

KARLSHAMN

Det var i Karlshamn Kristina från Duvemåla och hennes Karl Oskar gick ombord på briggan Charlotta, som tog dem över Atlanten till Amerika. **Utvandrarmonumentet** i hamnparken har rests till minne av alla dem som emigrerade från Sverige.

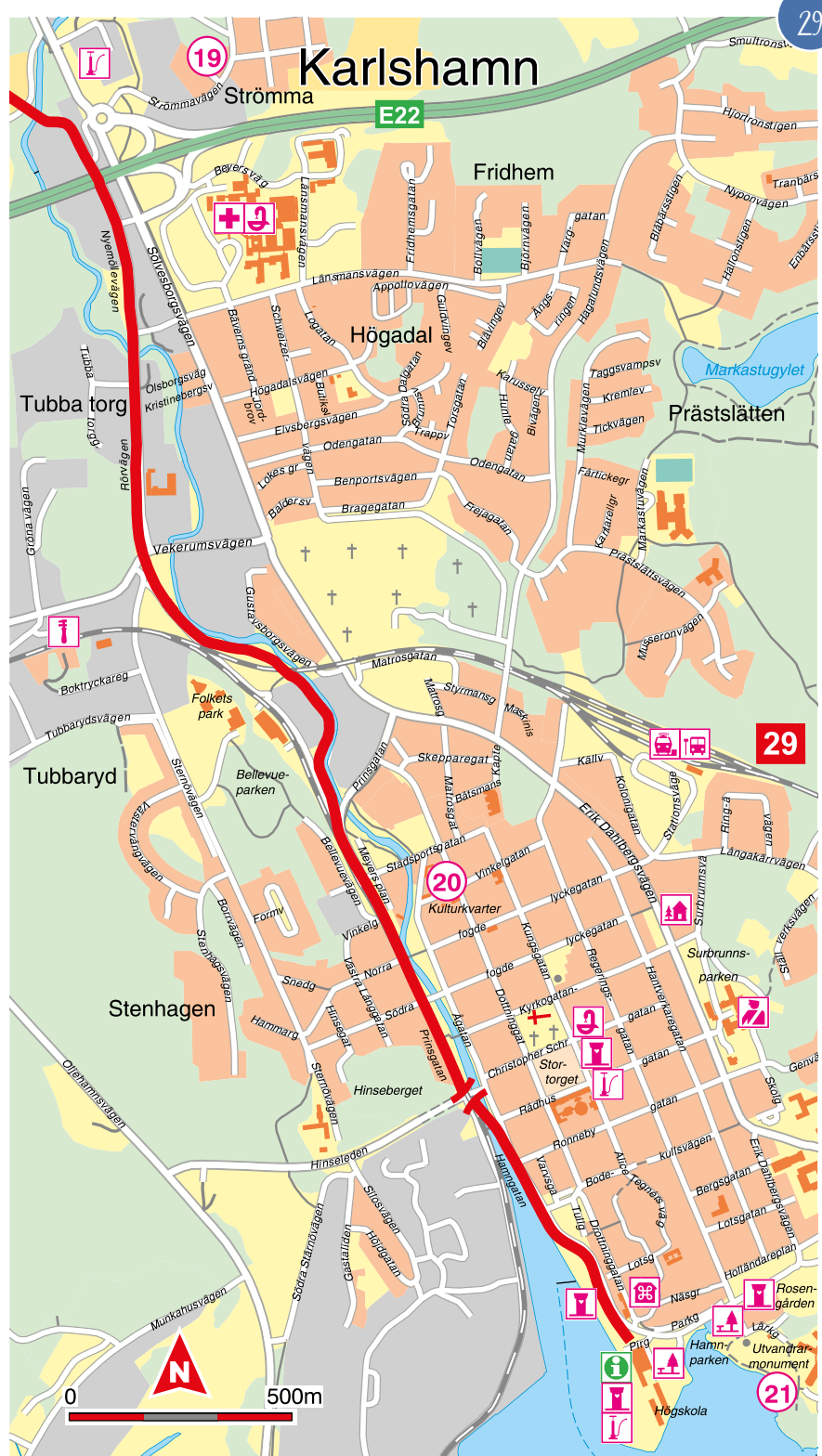
Hamn- och handelsstaden Karlshamn grundades 1664. Sjöfart och köpenskap skapade välstånd och här byggdes påkostade, pampiga trähus. En av köpmansgårdarna, **Skottsbergiska gården** från 1700-talet, är öppen för besök. I **Karlshamns Kulturkvarter** kan du se hur den berömda **Carlshamns-punschen** tillverkades och hur man gjorde snus och cigarrer. I hamnen finns ett **sjöfartsmuseum**.

Med sitt läge vid havet är Karlshamn en populär bad- och semesterort. Ett **kallbadhus** med ny, spännande arkitektur invigdes 2015. Från centrum går båtar till fästningsön **Kastellet** och till öarna i skärgården.

Missa inte

- Kulturkvarteren med Karlshamns museum, Punschmuseum, tobaksladan, Konsthallen och Skottsbergiska gården. ⁽²⁰⁾
- Skärgårdstrafiken till Kastellet och andra öar i skärgården sommartid.
- Utvandrarmonumentet och fiskarstugan samt Gunnar Asplunds första betydande verk Vaggaskolan. ⁽²¹⁾
- Vaggahamnen med rökeri & restaurang. ⁽²²⁾

 Evenemang, sevärt, service, boende m m
www.visitkarlshamn.se





Mörrumsån. Fotograf Roger Karlsson.

KARLSHAMN–ASARUM–MÖRRUM


Alice Tegnér har gett oss älskade barnvisor som Mors lilla Olle, Sockerbagaren och Ekorn satt i granen. Karlshamn var hennes födelsestad och Asarum har inspirerat till en sommarvisa. Cyklar du i sakta mak kan du få uppleva vistextens sjungande näktergalar, ljusa bokar och rara föl.

Över Mörrumsån går en gammal, bastant **stenvälsbro**. Mörrum är centrum för åns berömda laxfiske, som är känt sedan 1200-talet. Sportfiskare upptäckte Mörrumsån på 40-talet och varje år kommer fiskare från hela världen hit. I **Laxens Hus** vid Kungsforsen får du veta allt om laxfiskets historia och åns fiskar.

Riksvägen genom Blekinge passerade Mörrum och vid **kyrkan** finns en liten sträcka med gatstensbeläggning kvar. Mörka stenar markerar mittlinjen. Så såg de större vägarna ut på svenska landsbygden vid 1900-tales mitt.

Missa inte

- Asarums kyrka och bygdemuseet. 23
- Cykla och vandra i Karlshamnsområdet www.visitkarlshamn.se.
- Mörrums Kronolaxfiske med utställningen i Laxens Hus www.morrum.com. 24
- Mörrums kyrka och stenvälsbron över Mörrumsån. 25

 Evenemang, sevärt, service, boende m m
www.visitkarlshamn.se





Sweden Rock. Fotograf Serny.



MÖRRUM–NORJE


Ljungsleds plantskola utanför Mörrum har varit i samma familjs ägo i fyra generationer. Strosa omkring bland blomdoft och humlesurr och få idéer till din egen trädgård eller balkong. Shoppa? Fröpåsar väger bara några gram och tar liten plats i cykelpackningen.

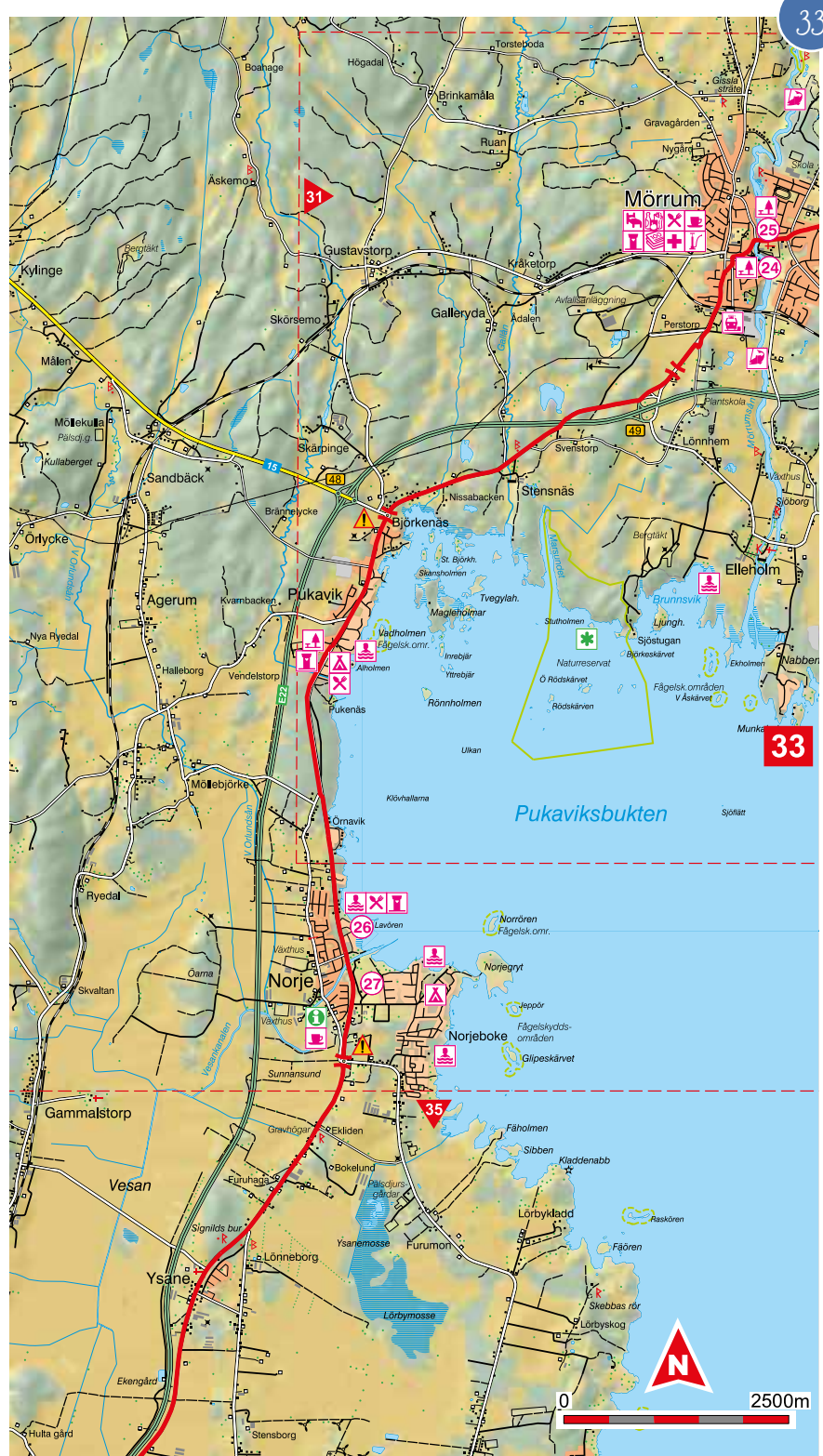
Från Sydostleden kan du se **Stensnäs herrgård** och skärgården utanför Pukavik med alla holmar och skär. På **Magleholme**, den största av dem, låg länge ett **fiskartorp**. Vadholmen är fågelskyddsområde. Östersjön ligger framför dig och väntar. Sugan på ett dopp? Du kan välja **Alholmen** eller **Norje havsbad**.

Gummagården är en bondgård mitt inne i Norje by med gårdsbutik som säljer säsongens grönsaker, bär, frukt och blommor. Solmogna, nyplockade jordgubbar direkt från fälten är en oslagbar sommarnjutning. I Norje har du kommit halvvägs på Sydostleden.

Missa inte

- Cykla den kulturhistoriska rundturen "Vesan runt". Sevärdheter runt den gamla sjön Vesan som på 1920-talet torrlades och blev norra Europas största invallningsföretag. www.norje.net.
- Norje havsbad erbjuder sandstrand, brygga, lekredskap och service. ²⁶
- Vid festivalområdet "Sweden Rock" har du cyklat halvvägs både från norr och söder! ²⁷

 Evenemang, sevärt, service, boende m m
www.visitkarlshamn.se, www.visitsolvesborg.se





Sölvesborgsbron. Fotograf Joachim Persson.

NORJE–SÖLVESBORG–VALJE–(BROMÖLLA)

Alice Cooper, Kiss, Motörhead, Ozzy Osbourne. Alla de stora har spelat på **Sweden Rock Festival** i Norge. Under fyra dagar i juni varje år samlas 33 000 människor från 50 länder här på strandängarna vid havet för att lyssna på klassisk rock, hårdrock och metal. Festivalområdet ligger precis söder om Norge sund.

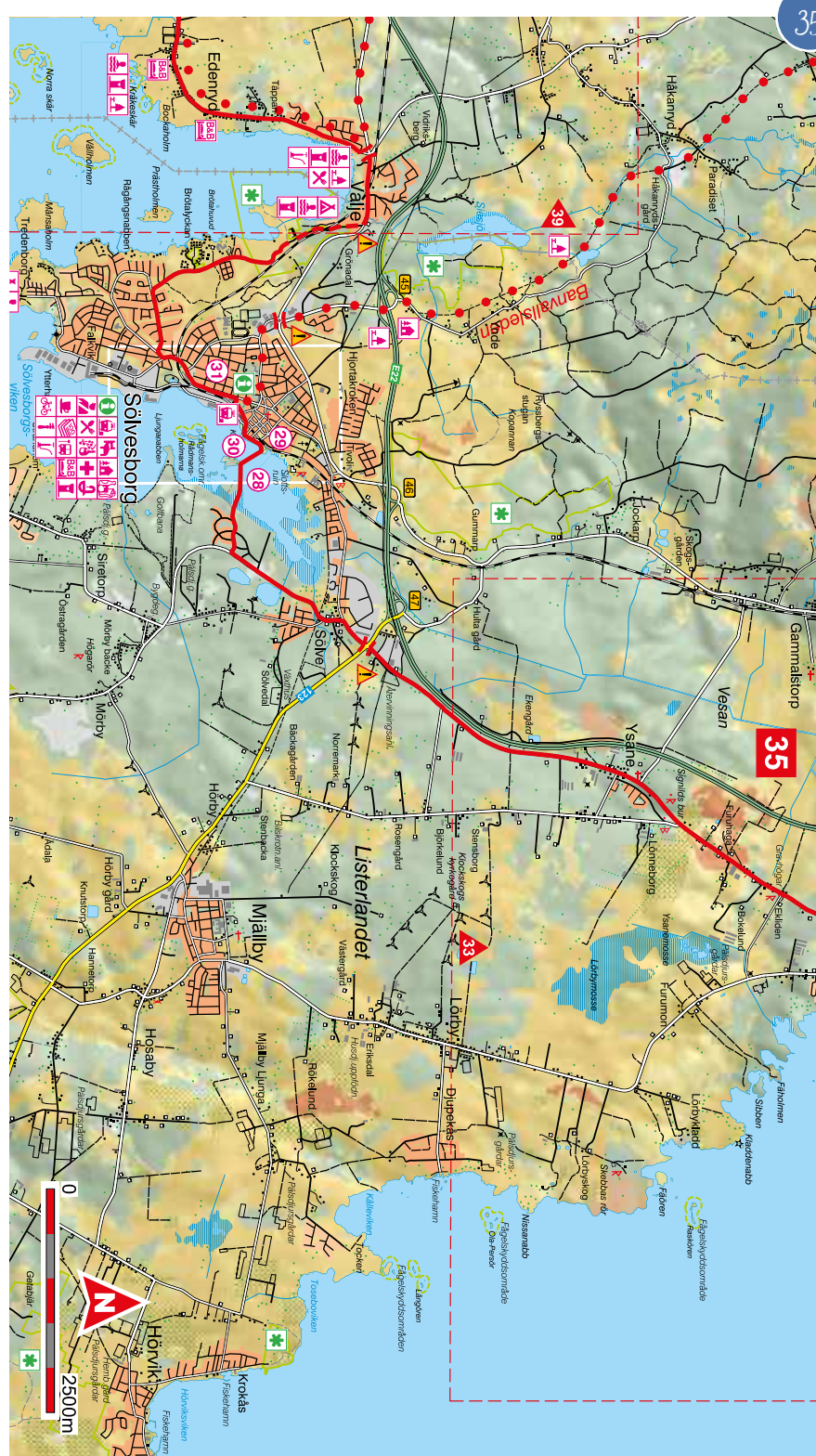
Den 760 meter långa **Sölvesborgs-bron**, som knyter ihop Listerlandet med staden, är Europas längsta gång- och cykelbro. Bron öppnades för trafik i december 2012 och är utan konkurrens Sölvesborgs mest fotograferade besöksmål. När mörkret faller kan du uppleva Sölvesborgsbrons fantastiska ljussättning.

Valje herrgård, med anor från 1740-talet, är en lantlig idyll i **bokskogen** utanför Sölvesborg. Gården är privatbostad men halvön intill kan du besöka. Den är naturreservat och populär picknickplats.

Missa inte

- I Sölvesborg är det möjligt att välja cykelturen "Listerleden" – 45 km tur på Listerlandet för att uppleva charmiga fiskelägen, rökerier/restauranger, sandstränder och olika möjligheter till boenden. I Nogersund är det möjligt att ta skärgårdsbåten till den mytomspunna ön Hanö. www.visitsolvesborg.se.
- Sydostleden tar dig in i centrala Sölvesborg via den nya Sölvesborgs bron som är Europas längsta gång- och cykelbro; 760 m. En sevärdhet med spektakulär design och ljussättning. **28**
- I Valje passeras gränsen mellan Blekinge och Skåne.

i Evenemang, sevärt, service, boende m m
www.visitsolvesborg.se
www.visitbromolla.se





Sölvesborgs torg. Fotograf Serny.

SÖLVESBORG


I skydd av den **medeltida borgen** längst in i Sölvesborgsviken växte fram en liten stad med hus, gator, torg, kyrka och hamn. Av borgen återstår bara en ruin men staden lever vidare och bär sin ålder med heder. **S:t Nicolai kyrka** är omgiven av småstadsbebyggelse och i kvarteren kring **Stortorget** ligger butiker, restauranger och caféer.

Fyra årstiders park i hamnen har skapats av den nederländske trädgårdsdesignern Piet Oudolf. Strandpromenaden med det poetiska namnet är inspirerad av blomsterängar vid havet. Gamla spannmåls- och brännvinsmagasin vid Skeppsbrogatan hyser numera **konsthall** och **museum**.

Sölvesborgs före detta **tingshus** från 1921 är känt långt utanför landets gränser men så är det också ett av arkitekt Gunnar Asplunds mästerverk. Han ritade även inredning och möbler, och allt finns bevarat.

Missa inte

- Charmig stadskärna med medeltida gatunät, St Nicolai kyrka, konsthall, museum, slottsruin och slottspark. (29)
- Fyra årstiders park vid Sölvesborgs-bron. (30)
- Lister Härads Tingshus som skapades av arkitekten Gunnar Asplund. (31)

 Evenemang, sevärt, service, boende m m
www.visitsolvesborg.se





Turbåten Klacken på Ivösjön. Fotograf Tobias Delfin.

VALJE-SMUGGLARRUNDAN-FJÄLKINGE

I Valje passerar du gränsen mellan Blekinge och Skåne. Här utanför ligger Skånes enda skärgård och i **Valje** och **Edenryd** kan du bada. Denna fridfulla trakt ruvar på mörka hemligheter. I äldre tid var kusten tillhåll för smugglare. På 1800-talet fördes fina utländska tyger i land och under 20-och 30-talen var spritsmugglingen omfattande. Vid bron över Skråbeån ser du **Nymölla kvarn**. Ån är känd för sitt sik- och havsöringsfiske.


I **Gualövs 1100-talskyrka** är den katolska tiden påtagligt närvarande. De medeltida målningarna på väggar och valv avbildar dramatiska händelser i Bibeln och olika helgon. En av kyrkans klenoder är en över 800 år gammal relikgömma.

Maglesten, det stora stenblocket intill leden i Bäckaskog, ansågs vara trollens hemvist och har gett upphov till sägnen om Trolle Ljungby horn och pipa.



Missa inte

- Edenrydskusten erbjuder möjligheter till strandhugg och bad samt har goda fiskemöjligheter i hav och rinnande vatten.
- Gör ett stopp i Gualövs 1100-talskyrka med medeltida målningar. ³²
- Leta upp Maglesten intill leden i Bäckaskog och läs om sägnen med trollen och Trolle Ljungby. ³³

 Evenemang, sevärt, service, boende m m
www.visitbromolla.se, www.humleslingan.com





Holjeån som förbinder Halen och Ivösjön. Fotograf Tobias Delfin.

BANVALLSLEDEN TILL OLOFSTRÖM

Från Sydostleden kan du göra en avstickare på Banvallsleden och cykla på den gamla **järnvägsbanken** mellan Sölvesborg och Olofström. Banan, som öppnades 1901, hade Skånes enda järnvägstunnel. Du rullar genom den vid Barnakälla.

En lång sträcka av Banvallsleden går genom Bromölla kommun. I Axeltorp kan du **hyra kanot** och paddla ut för att leva Robinson-liv på någon obebodd ö i Ivösjöns arkipelag. Mellan Östafors och Olofström följer leden Holjeån. Området kring sjön Halen är **naturreservat** och även här finns kanoter att hyra.

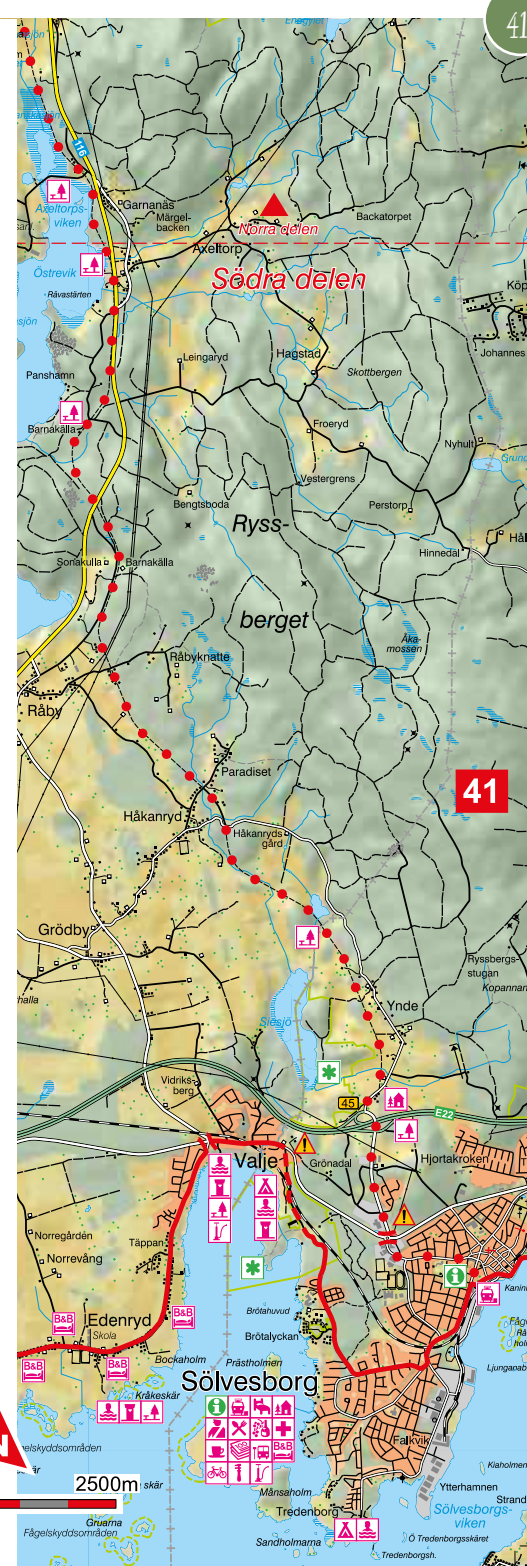
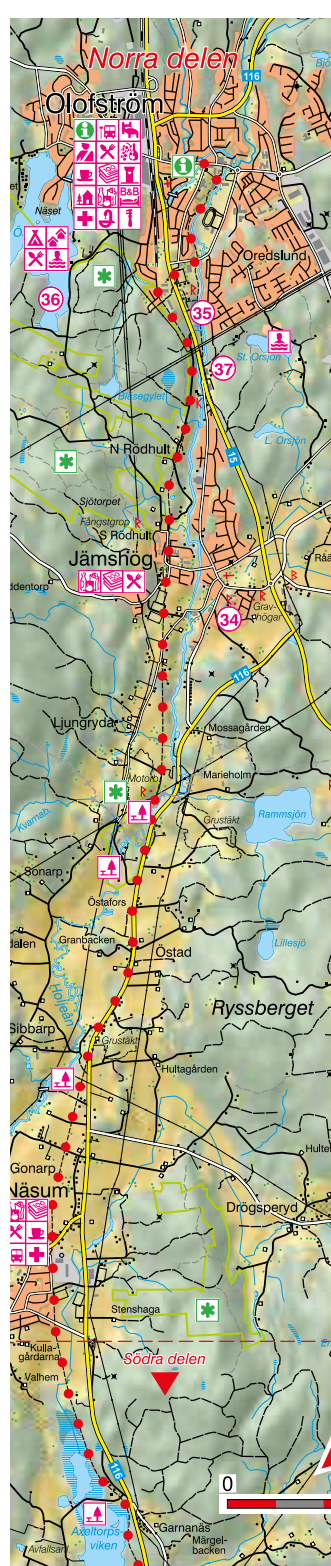
Olofström har varit industriort sedan 1735 då ett järnbruk anlades vid ån. Tillverkningen av bilkarosser är en nutida efterföljare.

Brocenter Bil- och fordonsmuseum har en av världens främsta samlingar av Volvobilar. Bland alla motorfordon hittar du också häftiga veterancyklar.

Miss inte

- Jämshögs hembygdsmuseum där författarna Harry Martinsons och Edvin Saljes liv speglas. **34**
- Holje park med Olofströms museum, Kamera- och galgmuseum, Konstlängan, bangolf m m. **35**
- Holje naturreservat i Olofström, bl a med möjlighet att hyra kanot. **36**
- Bil- och fordonsmuseum med en av världens främsta samlingar av Volvobilar. **37**

i Evenemang, sevärt, service, boende m m
www.visitlofstrom.se, www.visitbromolla.se





Scanisaurus, Bromölla. Fotograf Tommy Gustavsson.

BROMÖLLA/SMUGGLARRUNDAN

Smugglarrundan, en lokal cykelled i Bromölla kommun, ingår som en del av Sydostleden. Hakar du på Smugglarrundan till Bromölla kan du besöka **fossilutställningen** i Havsdrakarnas Hus. I trakten finns enorma mängder fossil från havsdrakar, krokodiler, hajar och andra djur som levde i urtidshavet för 80 miljoner år sedan. Fossiljakturer med guide kan bokas.


Den första svenska toastolen göts i Bromölla 1936. Kaolinlera som hittades på Ivö i slutet av 1800-talet blev råvara till den keramiska industrin i Bromölla och i **Iföverkens industrimuseum** berättas fabriken och bruksortens historia.

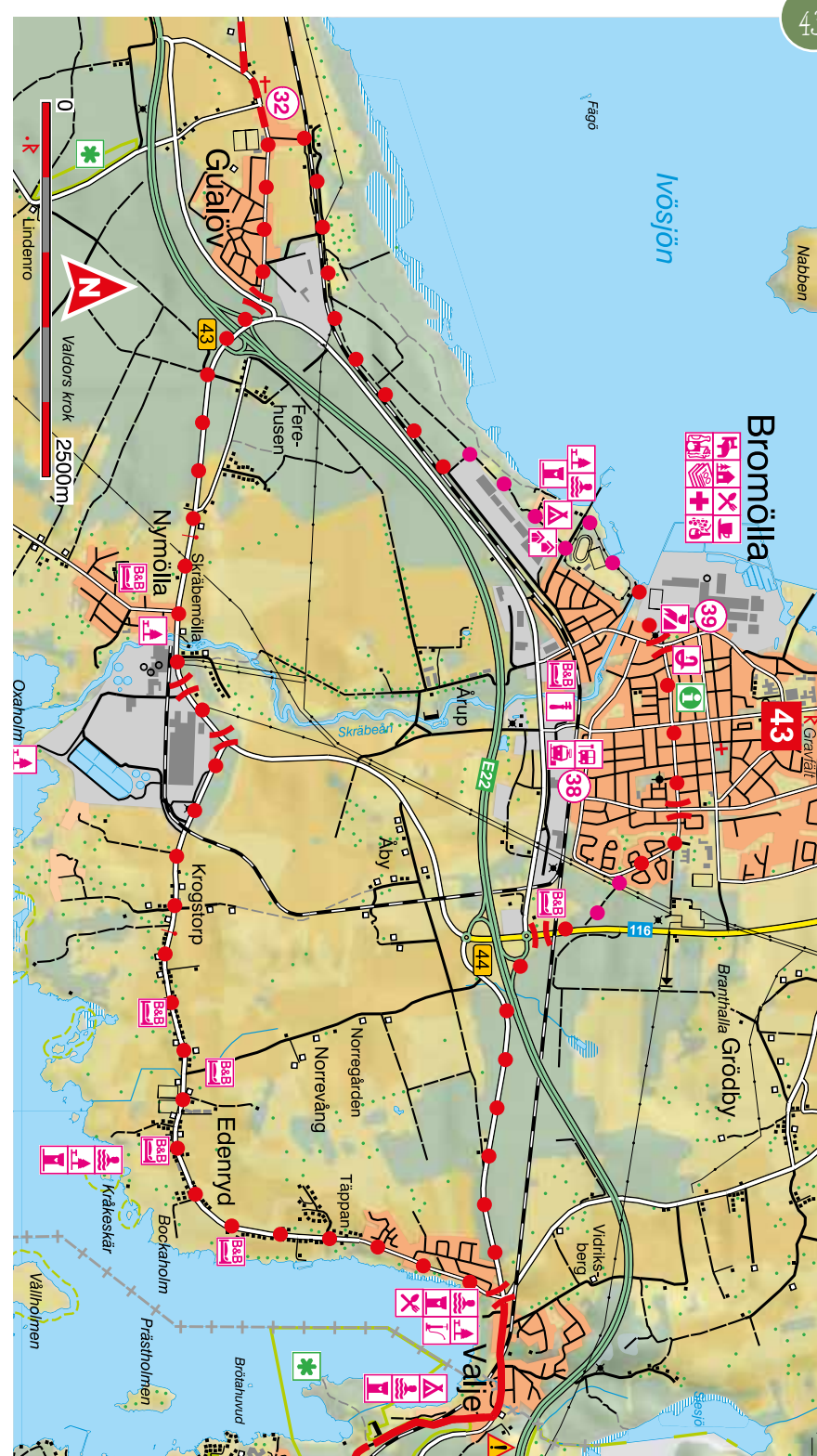
Stengodsfontänen Scanisaurus på torget, med två svanhalsödlor som ligger och solar på en klippa, har Gunnar Nylund gjort. Kända graffitikonstnärers stora **målningar** på fabriksfasaderna har satt Bromölla på den internationella konstkartan.



Missa inte

- Besök Havsdrakarnas Hus eller boka en fossiljaktstur med kunnig guide. ³⁸
- Fråga efter lokala vandrings- och cykelturer för att uppleva natur och kultur kring Bromölla.
- IFÖ-verkens industrimuseum och Stengodsfontänen Scanisaurus på torget i Bromölla. ³⁹

 Evenemang, sevärt, service, boende m m
www.visitbromolla.se, www.humleslingan.com





Hälsoträdgården. Fotograf Sven Persson/swelo.se.

FJÄLKINGE–KRISTIANSTAD–VIBY

I Fjälkinge strålar vägar från flera väderstreck samman. Fjälkinge var centralorten i Villands härad. I byn fanns gästgivarregård, tingshus och häradshäktet med metertjocka stenväggar. Byggnaderna står kvar men har andra funktioner i dag.

Delar av Kristianstad ligger under havsnivån, och vallar och vattenpumpar skyddar staden mot översvämning. Mellan centrum och Hammarslund följer du en lång skyddsvall.

Kristianstad är omgivet av ett stort våtmarksområde med unika naturvärden och 2005 utsågs **Kristianstads Vattenrike** till biosfärområde av FN-organet Unesco. Vattenriket har gjorts tillgängligt på olika sätt. Du kan vandra och cykla på stigar och leder, och åka en safaritur med båt i Vattenriket. **Ekenabben**, på en udde som sticker ut i Hammarsjön, är en av Vattenrikets besöksplatser alldeles inpå Sydostleden.

Missa inte

- I denna sträckning upplever du delar av Biosfärområde Kristianstads Vattenrike.
- Besök naturum i centrala Kristianstad. www.kristianstadsvattenrike.se. (40)
- Hoppa på en Safaribåt i Vattenriket.

 Evenemang, sevärt, service, boende m m
www.kristianstad.se/turism





Tivoliparken. Fotograf Sven Persson/Swelo.se.

KRISTIANSTAD

Kristianstad grundades 1614 av den danske kungen Christian IV. Staden byggdes som en fästning, omgiven av svårtillgängliga, vattenrika marker. Stads kärnan har fortfarande 1600-talets regelbundna gatunät, och spår av stadens militära förflutna syns runt om i centrum. Dagens Kristianstad är en **handelsstad** med hundratals butiker, en mängd caféer och ett stort utbud av restauranger.

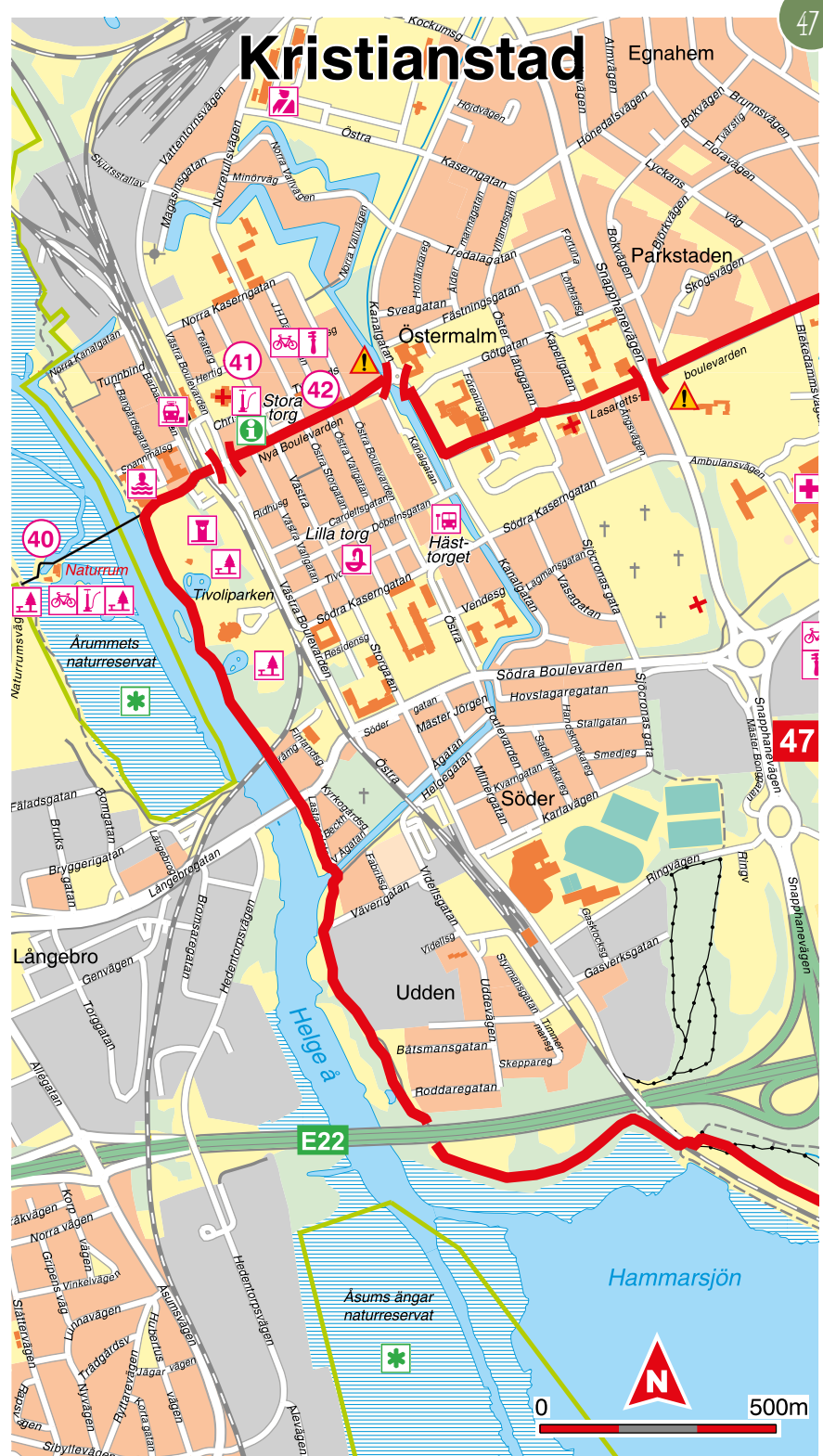
Heliga Trefaldighets kyrka är Nordens vackraste renässanskyrka. Vid Stora Torg hittar du **Regionmuseet** och **konsthallen**. I Kristianstad finns också **filmmuseum** och **järnvägsmuseum**.

Tivoliparken, anlagd på 1800-talet, har många ovanliga träd och en hälsoträdgård. Mitt i staden, och samtidigt mitt i naturen, ligger Kristianstads nyaste stolthet **naturum Vattenriket**. Se utställningen på egen hand eller följ med på en guidad visning.

Missa inte

- Handelsstaden Kristianstad med butiker, restauranger, caféer m m.
- Christian IV:s fästningsstad Kristianstad med Heliga Trefaldighetskyrkan. (41)
- Regionmuseet, filmmuseum, järnvägsmuseum och konsthallen. (42)
- Fråga efter cykelkarta med tips på cykelturer runt om i området.

 Evenemang, sevärt, service och boende m m
www.kristianstad.se/turism





Besöksplats Hercules, Kristianstads Vattenrike. Fotograf Kristianstads kommun / Mattias Roos.

VIBY-SÖDRA ÄSPET I ÅHUS


Se upp när du är i Viby! Då har du chans att få syn på **storkar**. Storken försvann från Kristianstadstrakten på 30-talet men nu är den tillbaka. Vid Storkcenter i Viby fanns under många år ett av det skånska storkprojektets avelshägn. Storkar som fötts upp i hägnet häckar numera fritt på gårdsbyggnaderna och det gamla hägntaket.

Ännu fler fågelarter kan skådas i naturreservaten **Håslövs ängar** och **Hercules** nära Viby. Hit söker sig många ornitologer. För den som vill utforska strandängarnas fauna och flora finns vandringstigar, fågeltorn och utemuseum.

Mellan Kristianstad och Åhus går Sydostleden genom **Kristianstadsslättens skaffereri**. Här växer knäckebrödsråg, chipspottatis och Absolut Vodka-vete. Kor av rasen Angus betar på fälten vid Rinkaby. De håller landskapet öppet och ger ett fint naturbeteskött.

Missa inte

- Se friflygande storkar på gårdsbyggnader i Skånes Viby. **43**
- Provantera i Viby gårdsbutik. **43**
- I naturreservaten Håslövs ängar och Hercules kan du utforska Vattenrikets natur. **44**

 Evenemang, sevärt, service, boende m m
www.kristianstad.se/turism, www.kristianstadsvattenrike.se





Gata i Åhus. Fotograf Kristianstads kommun/
Claes Sandén.

ÅHUS


Åhus är en av Sveriges bäst bevarade **medeltida städer** och har mycket som minner om den danska tiden. Smala gränder kantas av pittoreska korsvirkeshus. Vid Helgeåns mynning ligger ruinerna av borgen Aosehus, som började byggas på 1100-talet, och rester av stadsmuren finns kvar.

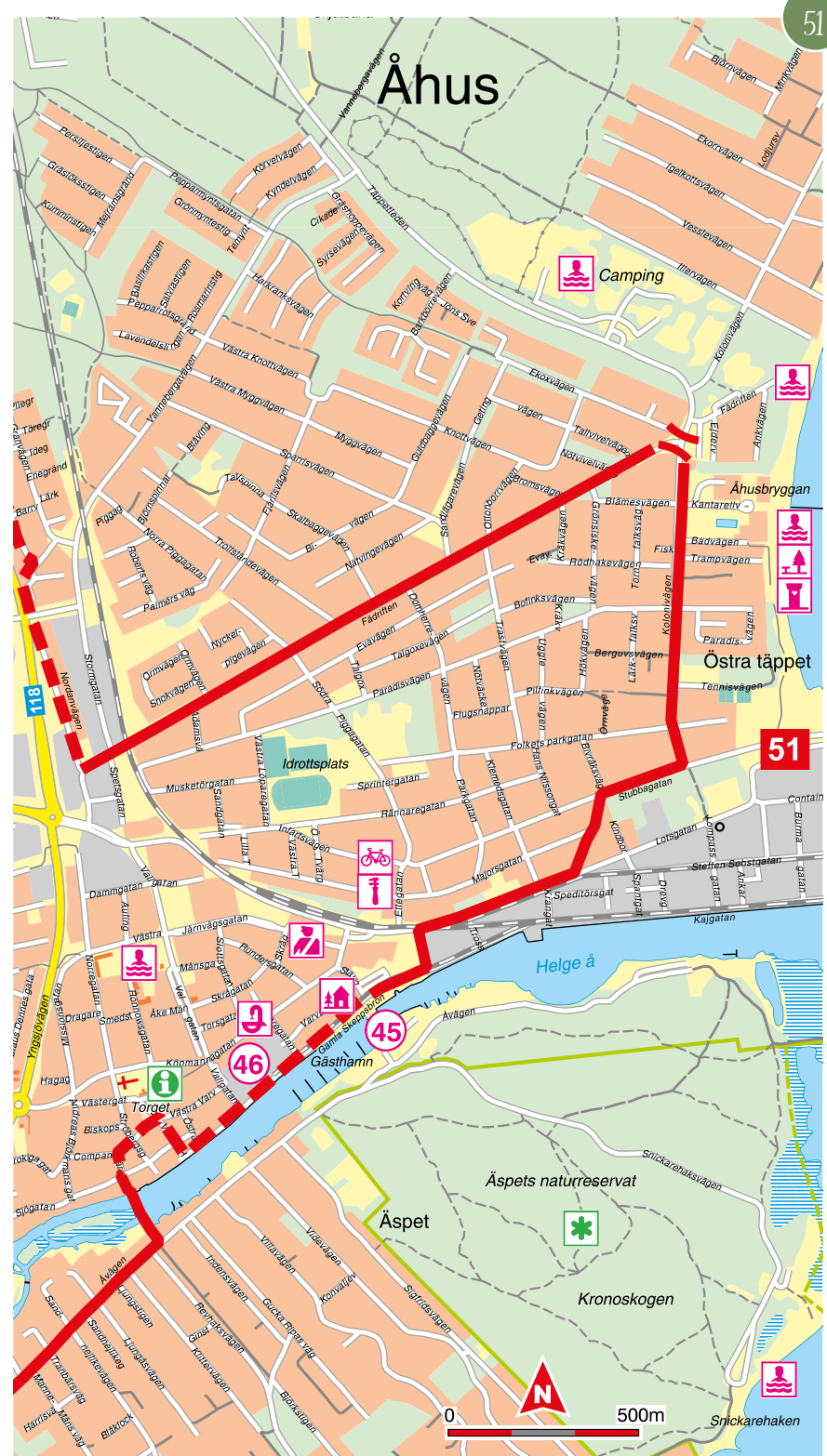
All **Absolut Vodka** som säljs i världen är tillverkad, tappad och förpackad i Åhus. Fabriken har gamla anor, den pampiga **Spritkyrkan** har varit ett landmärke i hamnen sedan 1906. Åhus var länge känt för sina tre synder ål, snus och brännvin. Rökning och export av ål, odling av snustobak och rening av råbrännvin var stöttepelare i ortens näringsliv.

I dag förknippas Åhus med bad, beachhandboll och glass. Åhus har drygt 9 500 bofasta. På sommaren ökar invånarantalet rejält och ortsbor och turister samsas om de fina **badstränderna**.

Missa inte

- En av Sveriges bäst bevarade medeltida städer med kyrkan, korsvirkeshus och gränder kring torget.
- Hamnpromenaden med kvällspuls och många restauranger. ⁴⁵
- Guidade visningar på The Absolut Company Experience Center. ⁴⁶

 Evenemang, sevärt, service, boende m m
turism.kristianstad.se/ahus





Revhaken Ålakusten. Fotograf Tommy Gustavsson.

SÖDRA ÄSPET I ÅHUS-RIGELEJE

Hanöbukten milslånga **sandstränder** är kända som Ålakusten. Ålfisket har försörjt fiskare i generationer och de små bodarna vid stranden, båtarna och fiskeredskapen, ålagillena och rökerierna är ett unikt kulturarv.

De upp till 20 meter höga **flygsanddynerna** sätter sin speciella prägel på landskapet mellan Åhus och Rigeleje. Tallskogen planterades på 1800-talet som skydd mot sandflykt. Ek- och bokskogarna, som växte här tidigare, skövlades på 1600-talet när virke behövdes till bland annat fartygsbyggen.

Fram till 1775 mynnade Helgeå bara vid Åhus, men en dikesgrävning fick oanade följder. Ån banade sig ny väg längs diket ut i havet söder om Yngsjö, vid Gropahålet. Över en natt sänktes hela sjösystemet i Kristianstads Vattenrike med 60-70 centimeter. I **Friseboda naturreservat** cyklar du alldeles intill havet.

Miss a inte

- Ålakustens milslånga sandstränder längs Hanöbukten. Cykla avfartsvägar till stranden.
- Upptäck det traditionella ålafisket, ålabodarna och ålagillen www.alarv.se/alakusten.
- I Yngsjö kan du göra en avstickare till Pulken. På våren rastar här 1000-tals tranor. **47**
- I Friseboda naturreservat cyklar du så nära havet/sandstranden att du hör vågornas brus. **48**

i Evenemang, sevärt, service, boende m m
turism.kristianstad.se/ahus





Blåherremölla. Fotograf Tommy Gustavsson.

RIGELEJE–MAGLEHEM–BRÖSARP

Stränder med vit solvarm sand och ett ändlöst blått hav. Den skånska ostkusten är ett badparadis, men simma lugnt när du ger dig ut i vågorna. Respektera varningarna för undervattensströmmar!

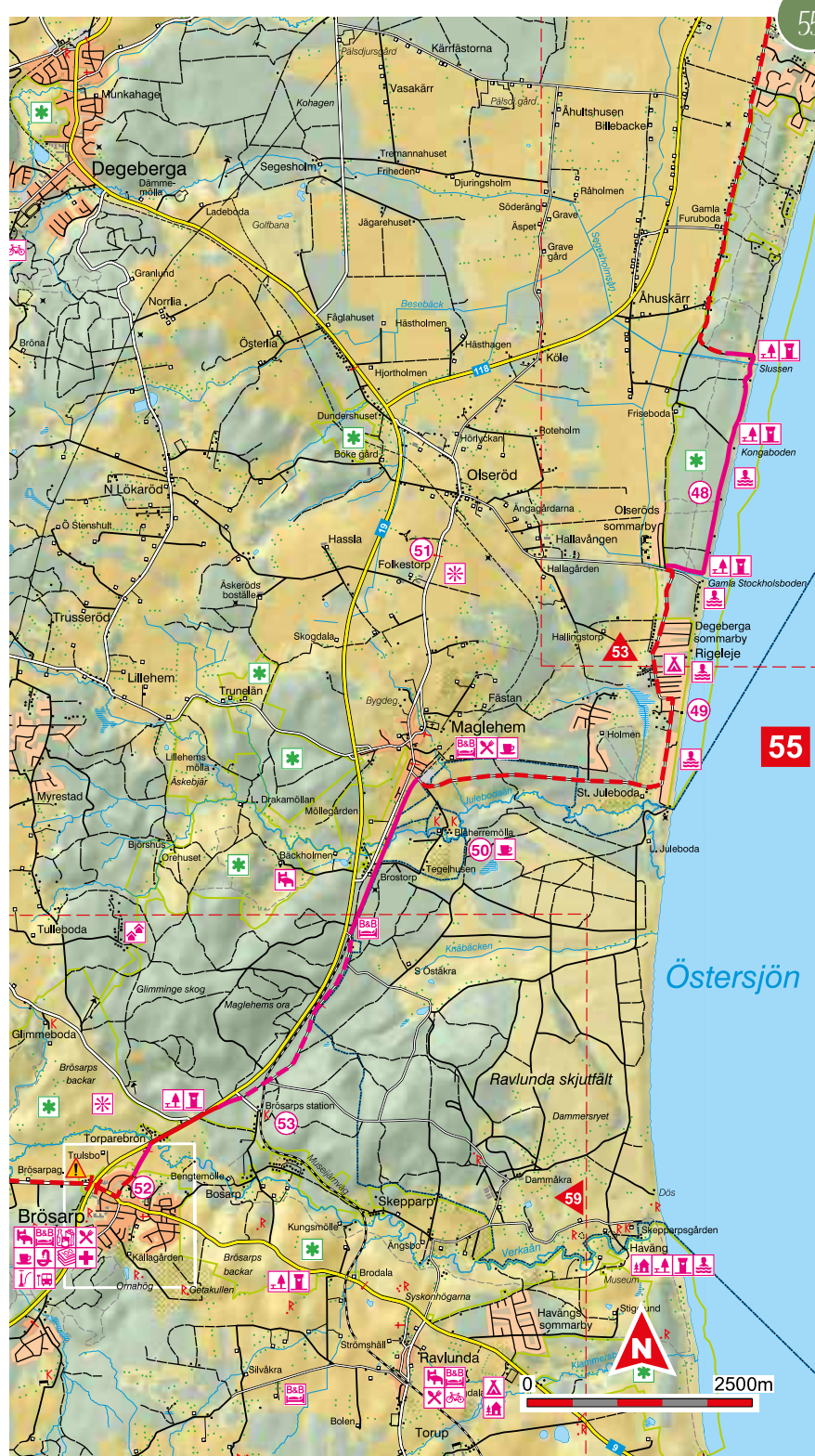
Alla ålabodar längs kusten har namn. **Rompeboden** vid Rigeleje, från 1700-talet, är en av de äldsta och vackraste. De ursprungliga bodarna hade gaveln vänd mot havet och vasstak. **Maglehem** är Kristianstads kommuns sydligaste utpost. Tar du en promenad i byn får du se typiskt skånska gatehus och kringbyggda bondgårdar. **Kyrkan** har medeltida målningar och dopfont från 1200-talet.

Maglehem var ett av stationssamhällena utmed järnvägen Kristianstad-Brösarp. Från cykelvägen på banvallen vid Maglehem kan du vika av till **Blåherremölla**, en gammal kvarn i Julebodaåns dalgång. I kvarnen finns café, galleri och kvarnmuseum.

Missa inte

- Rompeboden vid Rigeleje, en av de äldsta ålabodarna. 49
- Blåherremölla, i Julebodaåns dalgång, med galleri, café och kvarnmuseum. 50
- Lokala vandringar kring Maglehem finns beskrivna på hemsidan www.maglehem.com.
- Vid Folkestorp är utsikten över Hanöbukten milsvid. 51

 Evenemang, sevärt, service, boende m m
www.kristianstad.se/turism





Skånska Järnvägar. Fotograf Hanseric Jonsgården.

BRÖSARP

Brösarp, mitt i backlandskapet, är norra porten till Österlen. Ta gärna tid på dig och stanna en dag extra, i byn finns mycket att upptäcka. **Café Smulan**, med eget hembageri, har varit mötesplats i Brösarp sedan 50-talet. Musik till kaffet? Lägg en slant i caféets jukebox och njut av en gammal goding.


Talldungens Gärdshotell, som också är restaurang, har blivit omnämnt i New York Times. På **Brösarps Gästgiveri & Spa** lever den skånska gästgivartraditionen vidare. Gästgiveriet är bland annat känt för sin skånska "äggakaga" med varmrökt fläsk och råröda lingon. **Brösarps konsthall** visar utställningar av konstnärer med anknytning till Österlen och Skåne.

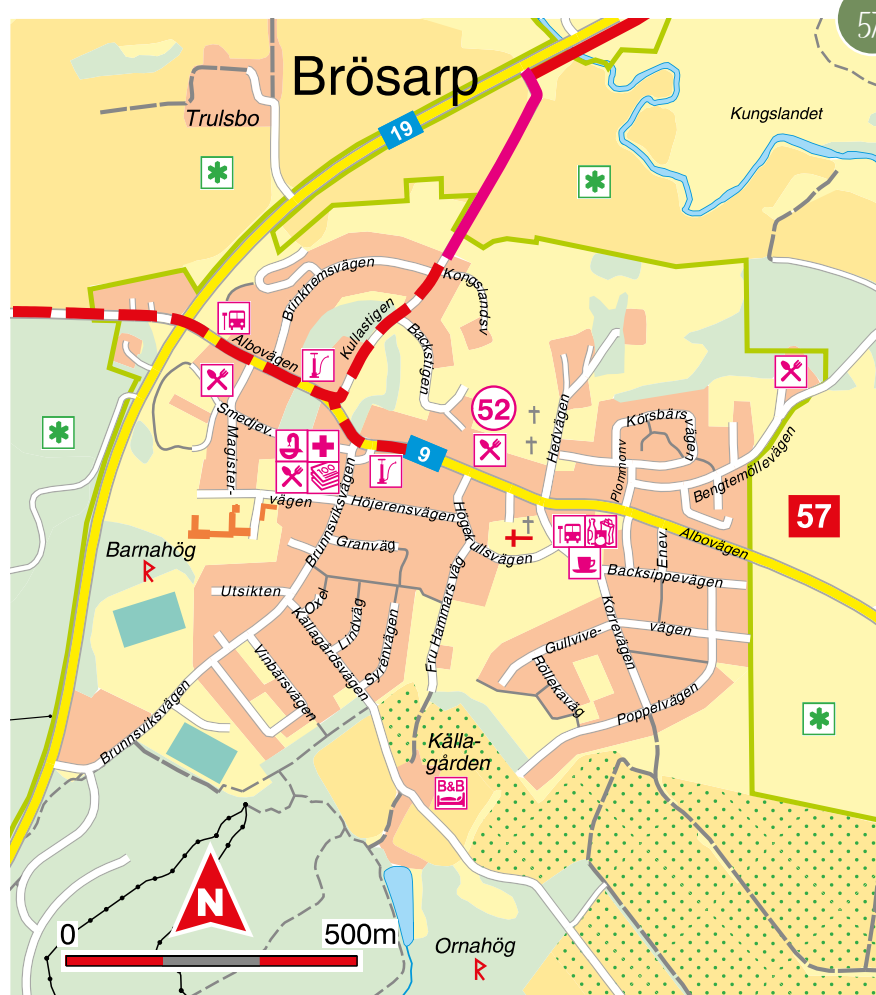
Museijärnvägen Skånska järnvägar erbjuder under sommartid en storslagen nostalgiguupplevelse. Du kan göra en tidsresa med ett ångtåg som tuffar fram på en över 100 år gammal järnväg mellan Brösarp och S:t Olof.



Missa inte

- Brösarps Gästgiveri & Spa erbjuder skånsk gästgivartradition. 52
- Brösarpstrakten erbjuder 100 km vandringsleder och motionsspår.
- Åk ångtåg med museijärnvägen Skånska Järnvägar mellan Brösarps station och St Olof. 53

 Evenemang, sevärt, service, boende m m
www.visittomelilla.se, www.brosarp.se





Alunbruket. Fotograf Claes von Gegerfelt.


BRÖSARP-ANDRARUM-VITABY

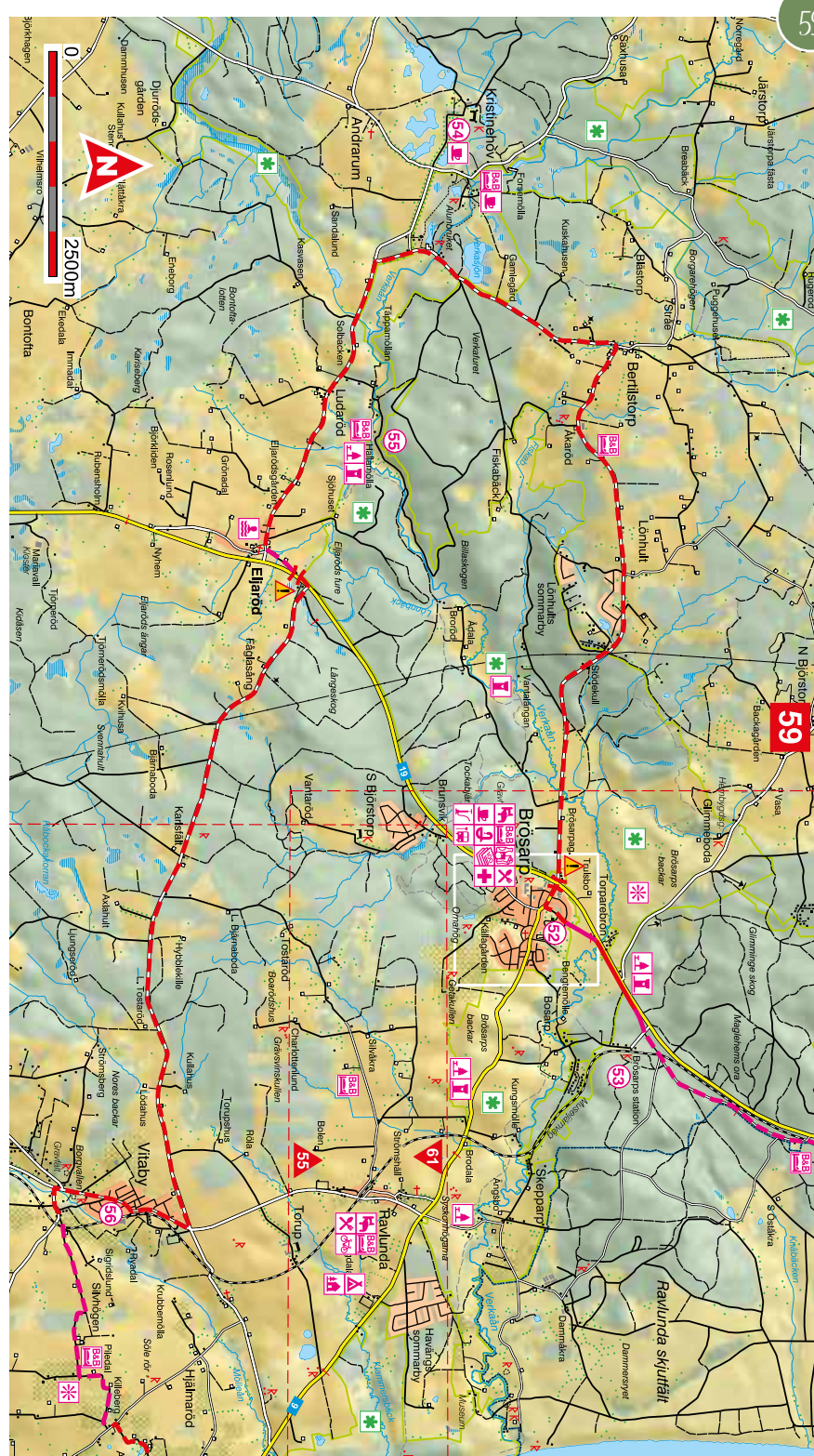
Brösarps backar med sina mjukt rundade kullar, vidsträckta hedrar och slingrande vägar är väldigt speciella, något liknande finns inte i Sverige. Sträckan bjuder härliga vyer i det kuperade välbevarade natur-och kulturlandskapet.

Christinehofs Ekopark och slott med **Alunbruket** från 1700-talet, var en av landets största industrier. Idag återstår stora kullar med bränd alunskiffer, resterna efter det sista pannhuset och flera välbevarade byggnader. Både Skånes äldsta kaffestuga, **Kaffestugan Alunbruket med B & B**, som serverar hembakade läckerheter och **Hallamölla vattenfall** är värda en avstickare. Hallamölla vattenfall, med väl bevarad kvarn, är Skånes högsta fall med en sammanlagd fallhöjd på 23 meter. Verkasjön bjuder in till fiske (fiskekort köps vid Christinehofs slott) och Eljaröds-badet med tempererad 25-meters bassäng till bad under sommarmånaderna.

Missa inte

- Christinehofs Ekopark och slott i barockstil från 1700 -talet erbjuder guideade visningar, evenemang och aktiviteter, även slottscafé och butik. **54**
- Kaffestugan Alunbruket.
- Hallamölla - Skånes högsta vattenfall. **55**
- Eljaröds brydestuga som användes förr vid linberedning - att torka och bryda lin i. Bryda innebär att linets stjälkar krossas.

 Evenemang, sevärt, service, boende m m
www.visittomelilla.se





Kivikshamn. Fotograf Hanna Björk.

VITABY–KIVIK

Högt över Östersjön, med milsvid utsikt, ligger **Vitaby kyrka** med kyrkbyn bestående av ett litet antal gårdar nedanför kyrkbacken. Omgivningen består av ett odlingslandskap, betesmarker och skogar. I Vitaby finns också den välsorterade **Lanthandeln** med Helenas Hörna. Perfekt till picknickkorgen.

Kivik är ett gammalt fiskeläge, men ändå levande och har varit ett av Sveriges största rederisamhällen. Livet på land och till sjöss, från stenålder till nutid, skildras i **Museum & Arkiv på Kivik**. På Kivik? Jo, man säger så om fiskelägen.

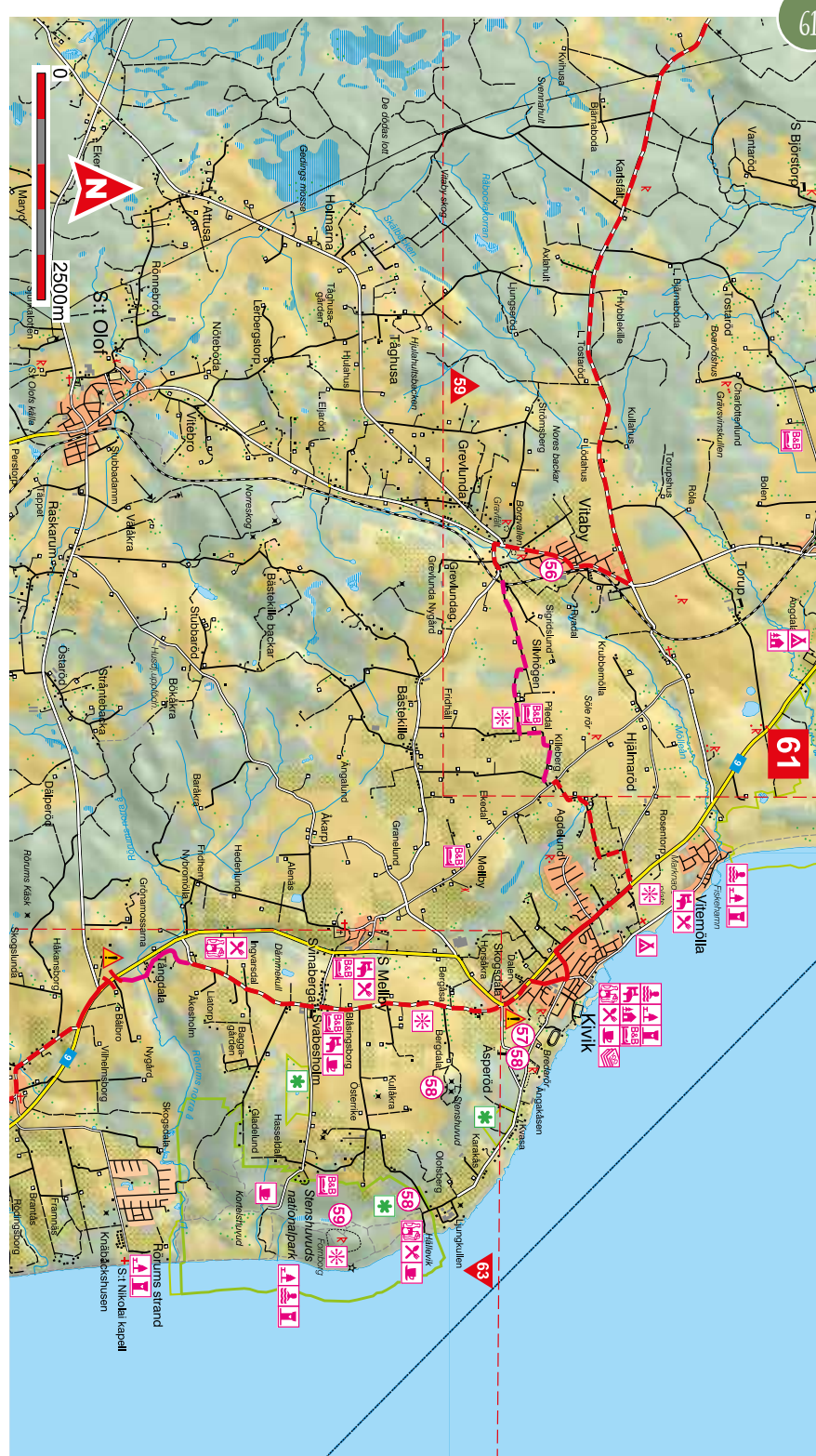
Kiviksgraven, Nordens största gravröse från bronsåldern, är en mäktig och gåtfull fornlämning. Det 3 500 år gamla gravmonumentet gömmer en hällkista med märkliga, ristade bilder. Strax norr om Kivik är det lilla **fiskeläget Vitemölla** beläget med **badhotell** och härlig **badstrand**.

Miss a inte

- I Vitaby finns den välsorterade lanthandeln med Helenas hörna. **56**
- Mellan Vitaby och Kivik går cykelturen ibland mer än 100 m ö h och tätt intill äppelodlingar.
- Kiviksgraven. **57**
- Kiviks Esperöds Arborete, Kiviks musteri med Äpplets Hus och Kiviks Art Centre är andra exempel på besöksmål. **58**



i Evenemang, sevärt, service, boende m m
www.visitstadosterlen.se





Kivik. Fotograf Sandra Schubert.

KIVIK–SIMRISHAMN


Kivik är byn där äpplet står i fokus med **Äppelriket**, **Kiviks musterier** och **Äppelmarknaden**. Byn har ett stort utbud för den hungrige t ex **Buhres**, **KiviksStrand**, **Kiviks Hotell** och det personliga **Kiviks café**. Linderödsåsens ände **Stenshuvud** reser sig i söder. Stanna och vandra upp till bergets topp!

Vid **Svabesholms Kungsgård** finns **Den engelska trädgården** och strax söderut **Allé** som erbjuder upplevelser för både öga och gom. Mandelmans trädgårdar i Rörum odlar ekologiska grönsaker och intill ligger **Rörums backar** med Sträntemölla naturreservat och vattenfallet.

Gröna Butiken på Orelund erbjuder frukt, bär och grönsaker från egna odlingar. I Baskemölla visar Östra Skånes Konstnärsgrupp konst året om på **Tjörnedala konsthall**. Sträckan Kivik-Simrishamn bjuder på omväxlande och kuperat odlingslandskap.

Missa inte

- Utsikten från toppen av Stenshuvud nationalpark är mer än värd bestigningen. ⁵⁹
- Prästens badkar - en unik vulkanisk formation söder om Viks fiskeläge. ⁶⁰
- Mandelmans trädgårdar med egna KRAVodlingar och Gröna butiken på Orelund med frukt, bär och grönsaker från egna odlingar. ⁶¹

 Evenemang, sevärt, service, boende m m
www.visitstadosterlen.se





Simrishamn. Fotograf Region Skåne/Carolina Romare.

SIMRISHAMN


Österlens huvudstad har anor från 1100-talet. Pittoreska pastellfärgade hus med vackert snidade dörrar, som är typiska för trakten, ligger längs kullerstengator. **Apotekarns trädgård** är ett medelhavsparadis med visningsträdgård och butik.

Nordens största vineri, **Nordic Sea Winery** erbjuder guidade rundvisningar. Besökarna får se hur man framställer vin från druva till färdig dryck. Besök även **Österlens museum** med lokalhistoriska utställningar, **Autoseum** med **Fresses & Mariannes musikmuseum**, **köpmansgårdarna**, **Hotell Turistgårdens rosarium**, **Rosentorget**, **Konstmuséet Gösta Werner & havet** och mycket mer.

Shoppa i stadens butiker och ta en fika på ett av de många caféerna eller avnjut god meny på stadens restauranger. En härlig **badstrand** hittar du norr om staden samt utomhusbad med tempererat havsvatten.

Missa inte

- Ta dig tid att njuta av miljöerna i den genuina småstadsbebyggelsen – bl a med Rosentorget's samling av österlenska rosor. ⁶²
- Österlens museum, Autoseum, Fresses & Mariannes musikmuseum. ⁶³
- Nya rökeriet, fiskbutik där råvaran står i centrum. ⁶⁴
- Välkommen till turistbyrån på Marint Centrum för mer tips om sevärdheter, aktiviteter, museer, trädgårdar, restauranger, caféer, bad, hamnpromenad m m. ⁶⁵

 Evenemang, sevärt, service, boende m m
www.visitstadosterlen.se





Kyrkan i Simrishamn. Fotograf Tommy Gustavsson. Växjö domkyrka. Fotograf Mats Samuelsson.

PILGRIM PÅ TVÅ HJUL

Traditionellt är det vandrande pilgrimer man möter på pilgrimslederna. En Google-sökning visar dock att det blir allt vanligare och ligger i tiden att cykla som pilgrim. När du cyklar Sydostleden har du stor möjlighet att stanna till vid pilgrimskyrkor mellan Simrishamn och Växjö.

Pilgrimsvägen Skåne-Blekinge sträcker sig i sina östra delar från Simrishamn och norrut via bl a Brösarp, Åhus, Sölvesborg, Mörrum och Karlshamn vidare till Fridafors. Här på gränsen mellan Blekinge och Småland (där Lunds stift gränsar till Växjö stift) leder Västra Sigfridsleden pilgrimerna norrut till Växjö via Ryd, Urshult, Väckelsång och Ingelstad.

I Sydostledens sträckning möter du ett 20-tal av pilgrimskyrkorna på dessa pilgrimsleder. Stanna till och låt kyrkorna ge dig upplevelse, stillhet och möjlighet till reflektion.



Pilgrimsvägen Skåne-Blekinge
www.pilgrimsvagen.se



Västra Sigfridsleden, Småland
www.visitsmaland.se/pilgrim



INFORMATION TURISTBYRÅER

Växjö turistcenter

Residenset, Stortorget
352 33 Växjö
Telefon: +46 (0) 470 73 32 80
www.vaxjoco.se
turism@vaxjo-co.se

Bromölla turistbyrå

Hermansens gata 22
295 31 Bromölla
Telefon: +46 (0) 456 82 22 22
www.visitbromolla.se
turistbyran@bromolla.se

Tingsryd turistbyrå

Skyttegatan 2
362 30 Tingsryd
Telefon +46 (0) 477 441 64
www.visittingsryd.se
turism@tingsryd.se

Kristianstad Tourist Center Åhus Tourist Information

Stora torg
291 32 Kristianstad
Telefon: +46 (0) 44 13 53 35
www.kristianstad.se/turism
touristinfo@kristianstad.se

Olofströms turistbyrå

Östra Storgatan 24
293 34 Olofström
Telefon: +46 (0) 454 931 00
www.visitlofstrom.se
visit@lofstrom.se

Tomelilla turistbyrå

Centralgatan 13
273 30 Tomelilla
Telefon: +46 (0) 417 181 10
www.visittomelilla.se
turistbyra@tomelilla.se

Karlshamn turistbyrå

Pirgatan 2
374 81 Karlshamn
Telefon: +46 (0) 454 812 03
www.visitkarlshamn.se
turistbyran@karlshamn.se

Simrishamn turistbyrå

Marint Centrum
Varvsgatan 2,
272 36 Simrishamn
Telefon: +46 (0) 414 81 98 00
www.visitstadosterlen.se
turistbyra@simrishamn.se

Sölvesborg turistbyrå

Repslagaregatan 1
294 34 Sölvesborg
Telefon: +46 (0) 456 81 60 00
www.visitsolvesborg.se
turistbyran@solvesborg.se

Regionala turistbyråer

Småland
www.visitsmaland.se

Blekinge
www.visitblekinge.se

Skåne
www.visitskane.se



SYDOSTLEDEN

GÖTEBORG

VÄXJÖ

KARLSKRONA

KÖPENHAMN

MALMÖ

SIMRISHAMN

ROSTOCK

SWINOUJSIE

